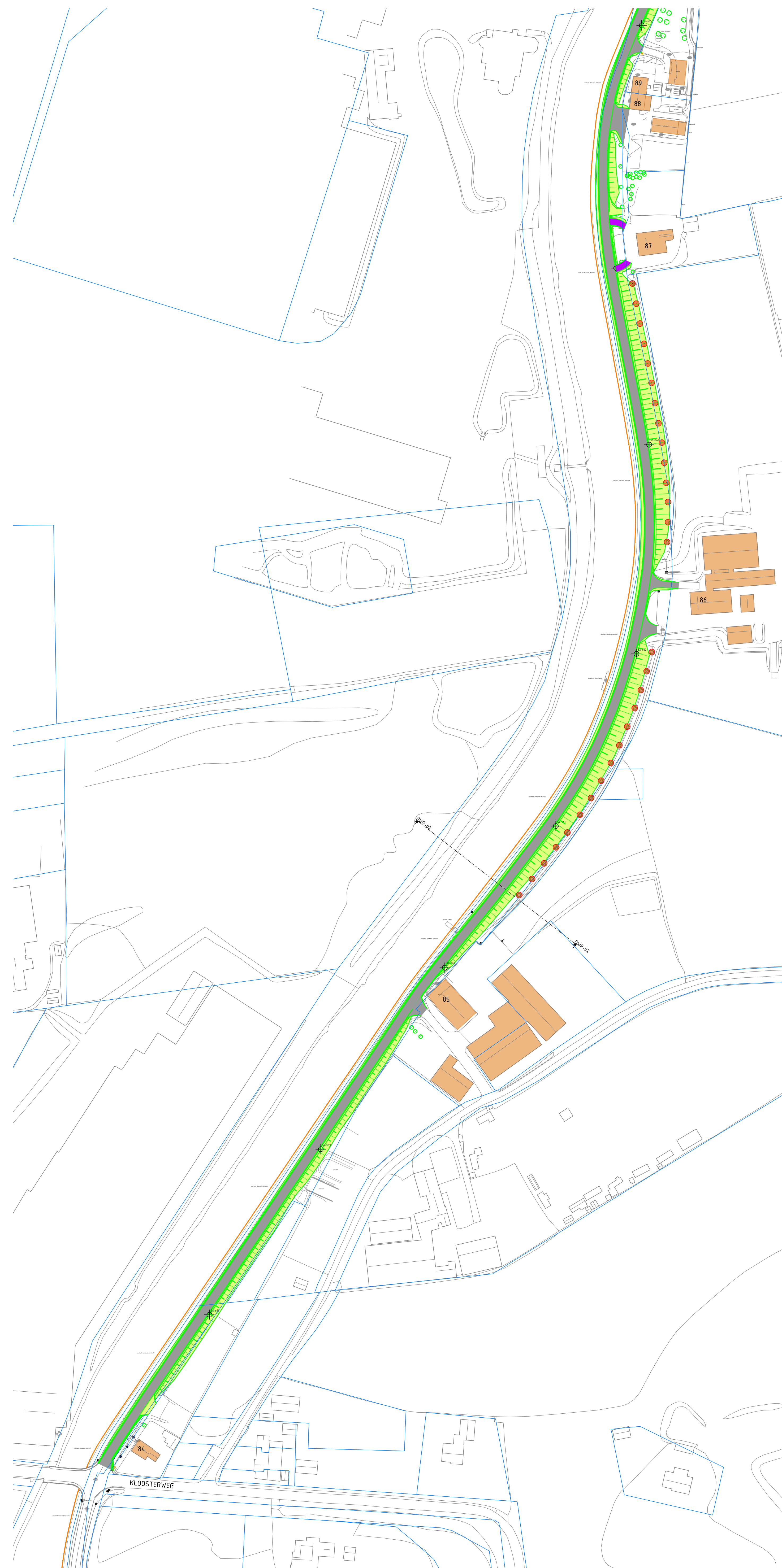


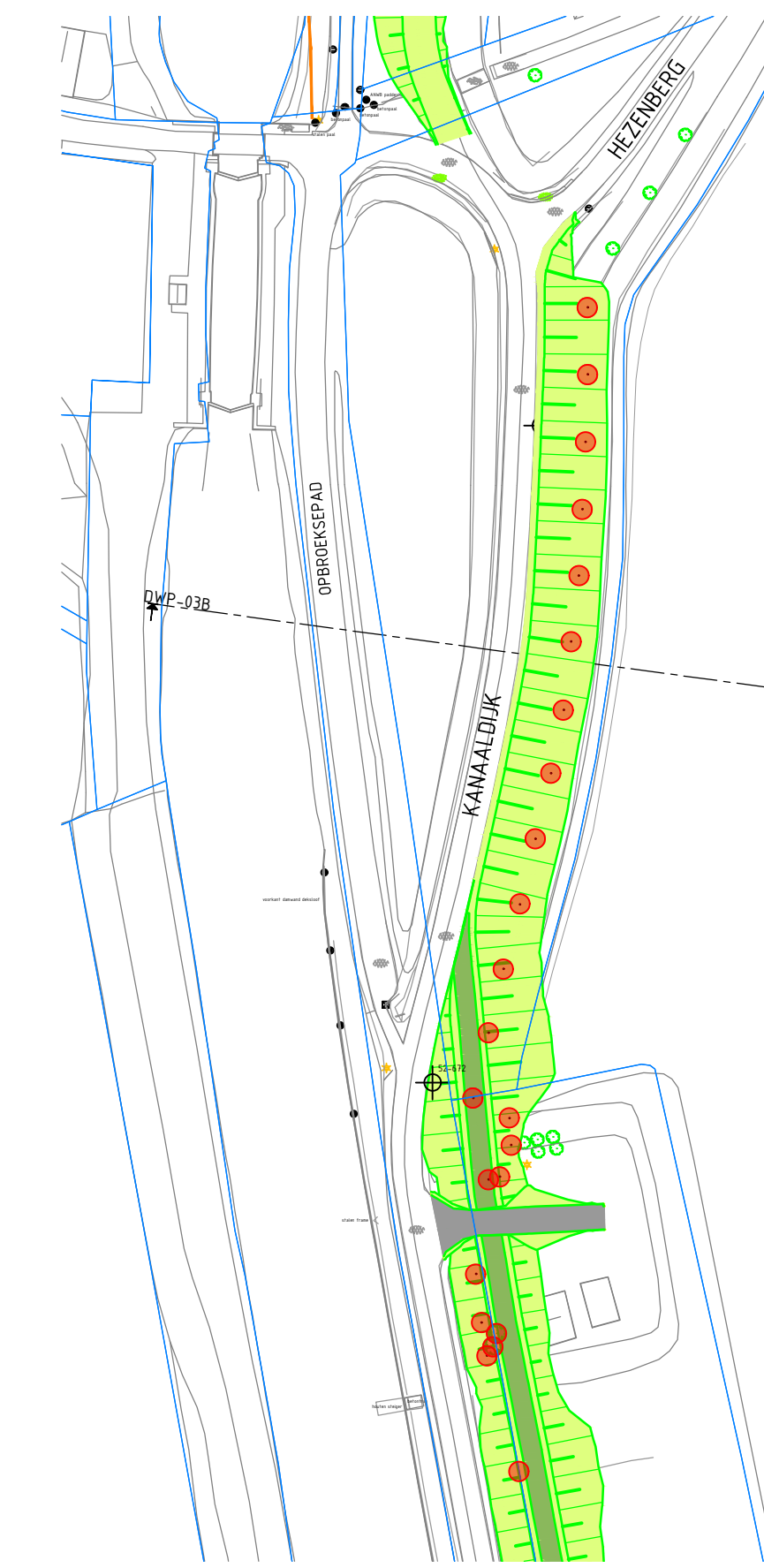
Bovenaanzicht A
Schaal 1:1000



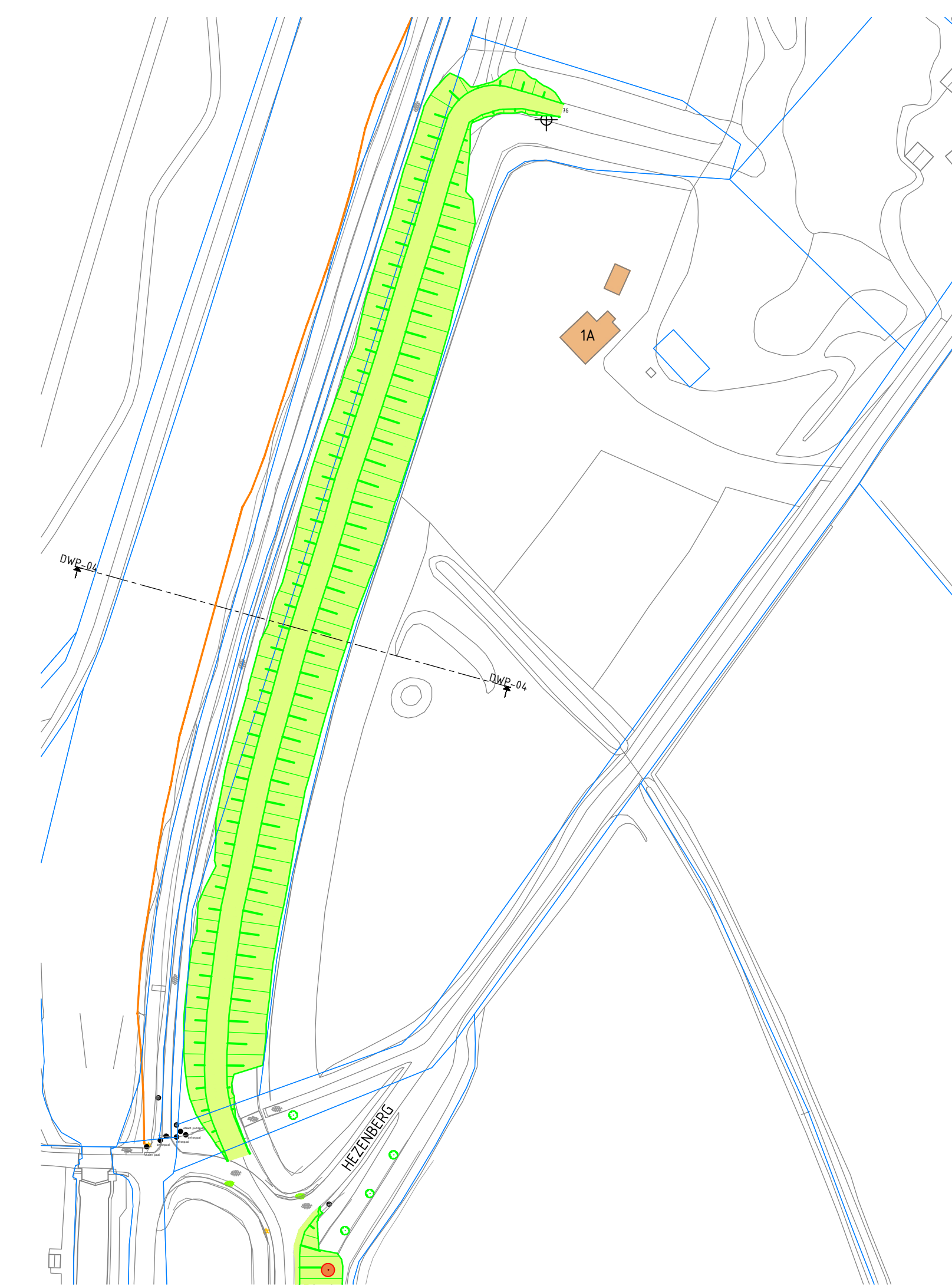
Bovenaanzicht B
Schaal 1:1000



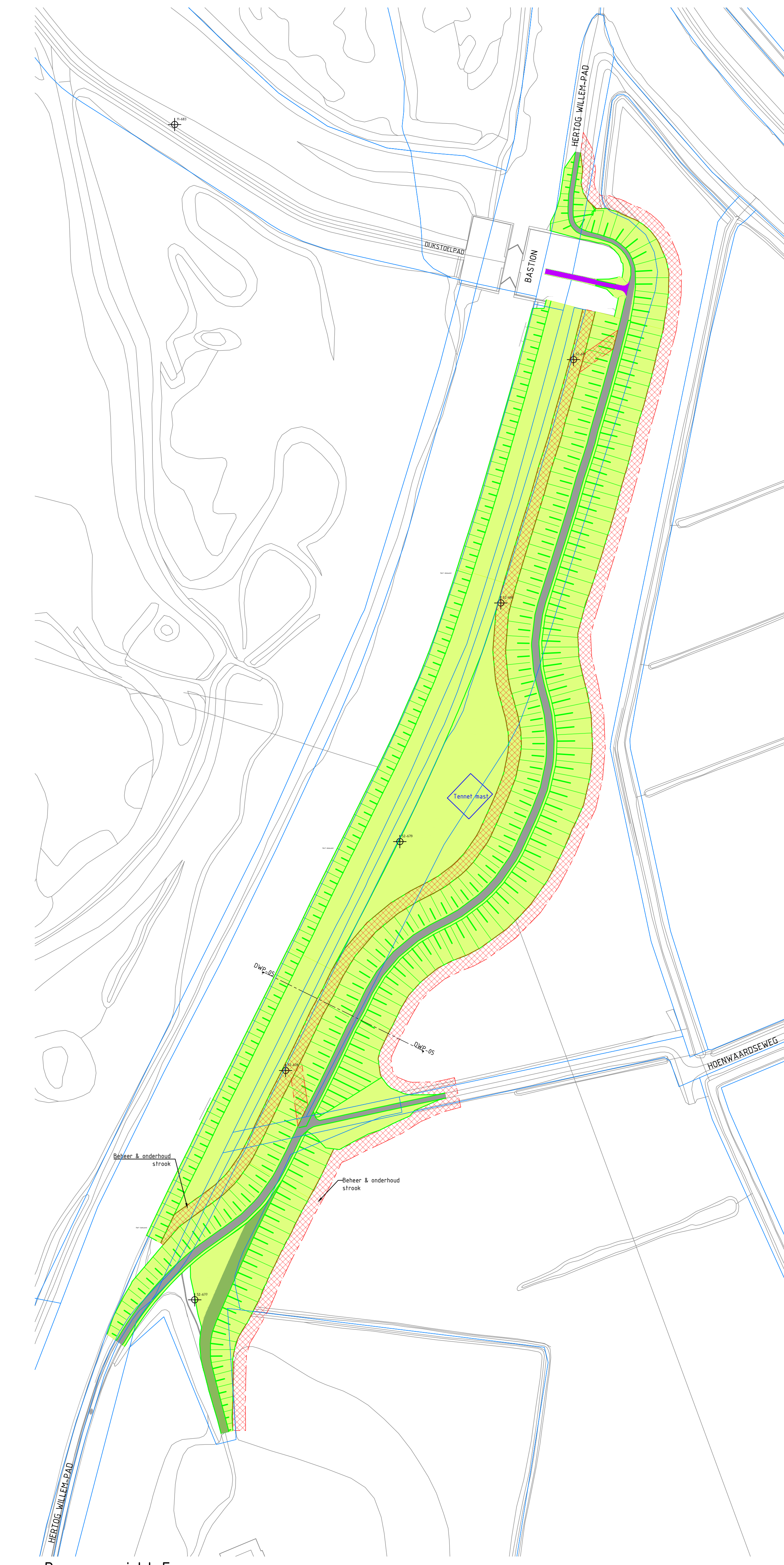
Bovenaanzicht C
Schaal 1:1000



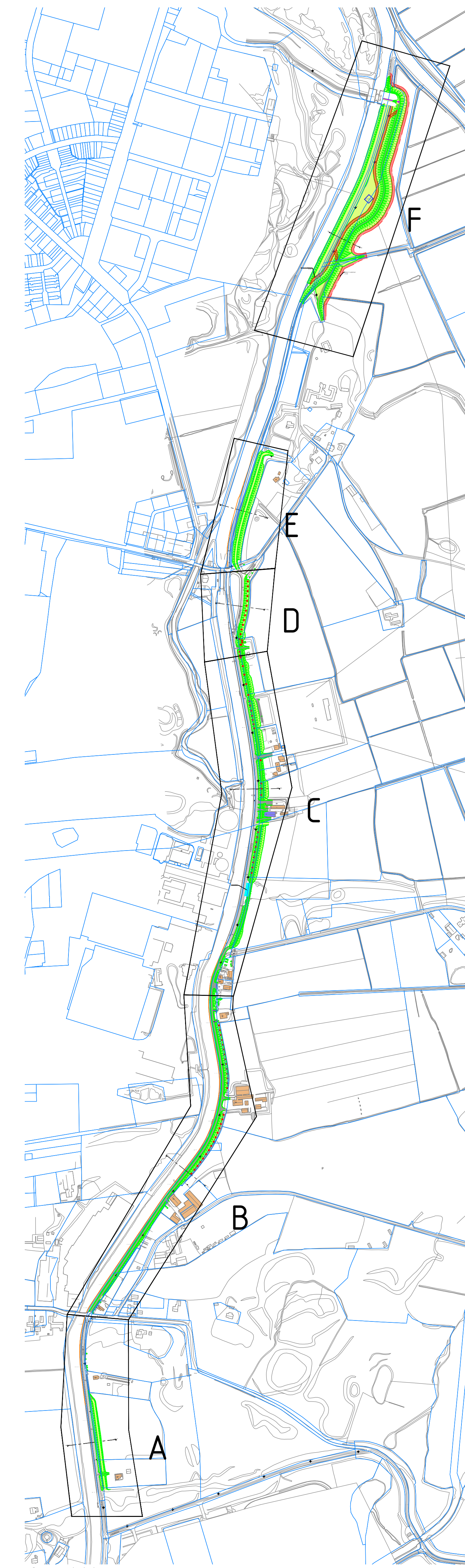
Bovenaanzicht D
Schaal 1:1000



Bovenaanzicht E
Schaal 1:1000



Bovenaanzicht F
Schaal 1:1000



Overzicht
Schaal 1:5000

Legenda:

- Grasbekleding
- Grasbetonsteen
- Asfalt
- Beheer- en onderhoudstrook
- Halfverharding
- Gebouw nabij de dijk
- Te amoveren bebouwing
- Maaiseldepot
- Boom
- Te kappen boom (indicatief)
- Damwand
- Taludlijn
- Kadastrale grens

Waterschap Vallei en Veluwe					
23	Definitief ontwerp	1:1000	1:5000	3	1
24	Definitief ontwerp	1:1000	1:5000	3	1
25	Definitief ontwerp	1:1000	1:5000	3	1
26	Definitief ontwerp	1:1000	1:5000	3	1
27	Definitief ontwerp	1:1000	1:5000	3	1
28	Definitief ontwerp	1:1000	1:5000	3	1
29	Definitief ontwerp	1:1000	1:5000	3	1
30	Definitief ontwerp	1:1000	1:5000	3	1
31	Definitief ontwerp	1:1000	1:5000	3	1
32	Definitief ontwerp	1:1000	1:5000	3	1
33	Definitief ontwerp	1:1000	1:5000	3	1
34	Definitief ontwerp	1:1000	1:5000	3	1
35	Definitief ontwerp	1:1000	1:5000	3	1
36	Definitief ontwerp	1:1000	1:5000	3	1
37	Definitief ontwerp	1:1000	1:5000	3	1
38	Definitief ontwerp	1:1000	1:5000	3	1
39	Definitief ontwerp	1:1000	1:5000	3	1
40	Definitief ontwerp	1:1000	1:5000	3	1
41	Definitief ontwerp	1:1000	1:5000	3	1
42	Definitief ontwerp	1:1000	1:5000	3	1
43	Definitief ontwerp	1:1000	1:5000	3	1
44	Definitief ontwerp	1:1000	1:5000	3	1
45	Definitief ontwerp	1:1000	1:5000	3	1
46	Definitief ontwerp	1:1000	1:5000	3	1
47	Definitief ontwerp	1:1000	1:5000	3	1
48	Definitief ontwerp	1:1000	1:5000	3	1
49	Definitief ontwerp	1:1000	1:5000	3	1
50	Definitief ontwerp	1:1000	1:5000	3	1



Definitief ontwerp
Overzichtskartaal
2.0
P5068PF-RHD-DR-C-2001