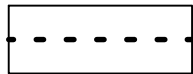




-  Plangrens Bestemmingsplan conform kaart verbeelding bestemmingsplan
-  Projectgebied landschapsplan conform kaart 5 MER
-  Grens aanvraag ontgrondingsvergunning

3			
2			
1			
wijz.	omschrijving	door	datum

opdrachtgever:	Dekker Grondstoffen B.V.
kenmerk opdr.gever:	
project:	1349, Willemspolder
onderdeel:	Aanvraag vergunningen
omschrijving:	Topografisch overzicht

tek. nr.	1349 092 0
blad	1/1
bestand	13490290-topo.dwg
datum	14 april 2021
schaal	1 : 20.000
formaat	A3
status	definitief
getekend	rm
gezien	



SCHAAL 1 : 20.000

