

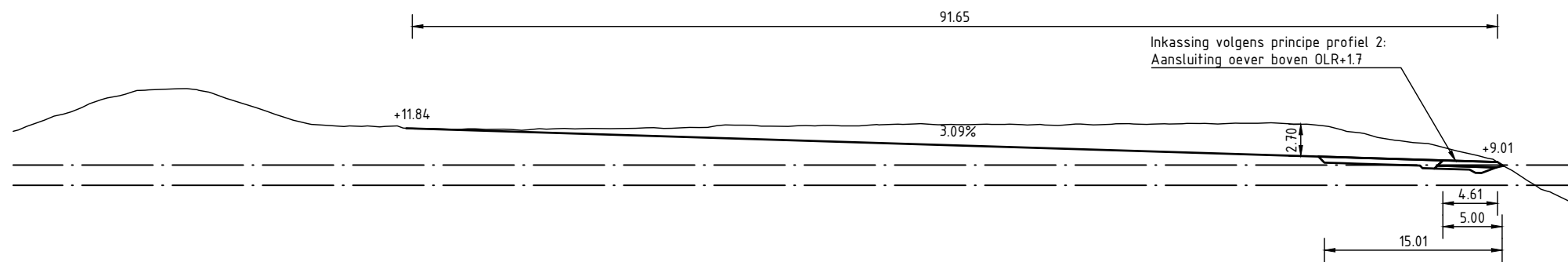








Dwarsprofiel DP-5.3  
 bij metrereng 331.691  
 Schaal 1:500  
 -5.000m t.o.v. NAP



Ontwerp	Hoogte	11.857 11.821
	Afstand	-130.000 -96.805 -95.805
Hoogteverschil		0.000 0.000
Bestaand	Hoogte	11.595 12.294 13.050 13.926 14.722 15.097 15.053 14.298 13.263 12.544 12.125 12.051 12.056 11.837 11.774 11.816 11.780 11.731 11.825 11.818 11.827 11.855 11.847 11.932 12.072 12.117 12.036 12.069 12.108 12.057 12.169 12.186 12.146 12.175 12.206 12.128 12.210 12.235 12.207 12.266 12.240 12.276 12.183 12.006 11.413 10.802 10.432 9.544 8.683 7.467 6.386 5.418
	Afstand	-130.000 -128.041 -125.745 -123.540 -120.540 -118.540 -114.316 -111.742 -108.503 -106.374 -103.936 -100.086 -97.561 -95.552 -93.061 -91.017 -88.561 -86.481 -84.061 -81.945 -79.561 -77.409 -75.061 -72.873 -70.561 -68.336 -66.061 -63.799 -61.561 -59.261 -57.061 -54.863 -51.865 -48.866 -45.867 -42.869 -39.870 -36.871 -33.873 -30.874 -27.875 -24.877 -21.878 -18.879 -15.881 -12.882 -9.960 -6.290 -4.149 -2.149 0.000 2.000

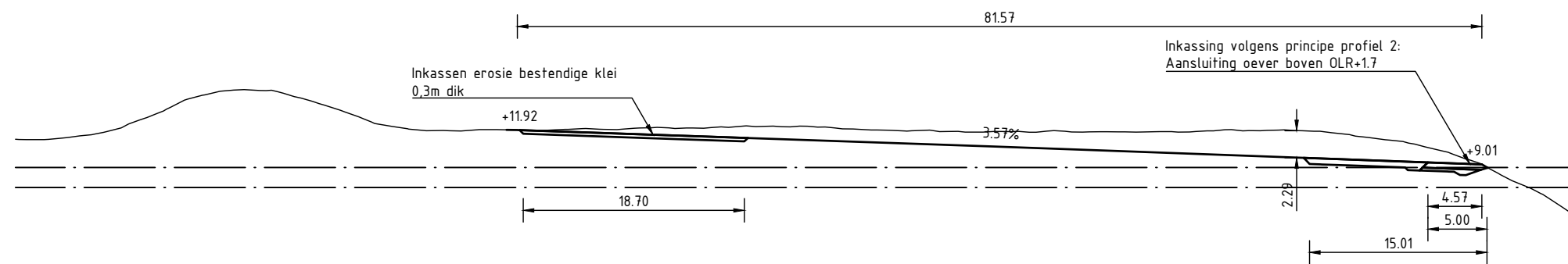
Alle maten in meters, tenzij anders aangegeven. Hoogtematen in meters t.o.v. NAP. Dimensies van materialen in millimeters. Coördinaten in RD-stelsel.

4.0	Tekst "leeflaag" vervangen door "roofgrond"	MBR	CWI	AOE	15-07-2020
0.1	Origineel	MBR			01-05-2020
Versie	Omschrijving	Getekend	Controle	Vrijgave	Datum

 Ploegam BV Aannemingsmaatschappij in de grond-, weg- en waterbouw Griekenweg 25 5342 PX Oss   Postbus 12 5386 ZG Geffen +31 412 45 54 50   www.ploegam.nl   info@ploegam.nl	Opdrachtgever
	 Rijkswaterstaat Ministerie van Infrastructuur en Waterstaat

Krib-oeververlaging Pannerdenschkanaal	Documentnummer: PL341.TEK.00624
Ontgrondingsvergunning	Bladnummer: 5 van 35
Oever 5	Formaat: A3
Dwarsprofiel 5.3	Schaal: 1:500
Besteknr. / Contractnr. 31109415	Status: DEFINITIEF
	Tekeningnummer: PL341-DO-TEK-TOT-3005-5

Dwarsprofiel DP-5.4  
 bij metrereng 465.157  
 Schaal 1:500  
 -5.000m t.o.v. NAP



Ontwerp	Hoogte	11.944 11.922
	Afstand	-130.000 -88.474 -87.468
Hoogteverschil	0.001 -0.002	
Bestaand	Hoogte	11.127 11.140 11.463 11.870 12.759 13.542 14.545 15.224 15.339 15.296 14.628 13.962 12.907 12.229 11.868 11.843 11.962 11.896 11.981 11.981 12.099 12.106 12.096 12.195 12.279 12.259 12.255 12.178 12.014 11.924 11.847 11.917 11.809 11.746 11.796 11.733 11.826 11.773 11.765 11.756 11.791 11.801 11.947 11.880 11.916 11.866 11.699 11.412 11.056 10.498 9.918 8.729 7.632 5.935 4.608
	Afstand	-130.000 -127.204 -124.244 -121.996 -119.539 -117.486 -115.442 -112.572 -110.486 -108.350 -105.836 -103.645 -100.630 -98.115 -95.280 -92.317 -89.302 -86.287 -83.272 -80.257 -77.242 -74.726 -72.720 -70.324 -68.197 -65.924 -63.675 -61.524 -59.152 -57.125 -54.743 -52.675 -50.284 -48.175 -45.769 -43.675 -41.253 -39.175 -36.738 -34.675 -32.222 -30.175 -27.706 -25.675 -23.191 -21.175 -18.676 -16.675 -13.675 -10.789 -8.534 -5.498 -3.414 0.000 2.000

Alle maten in meters, tenzij anders aangegeven. Hoogtematen in meters t.o.v. NAP. Dimensies van materialen in millimeters. Coördinaten in RD-stelsel.

4.0	Tekst "leeflaag" vervangen door "roofigrond"	MBR	CWI	AOE	15-07-2020
0.1	Origineel	MBR			01-05-2020
Versie	Omschrijving	Getekend	Controle	Vrijgave	Datum



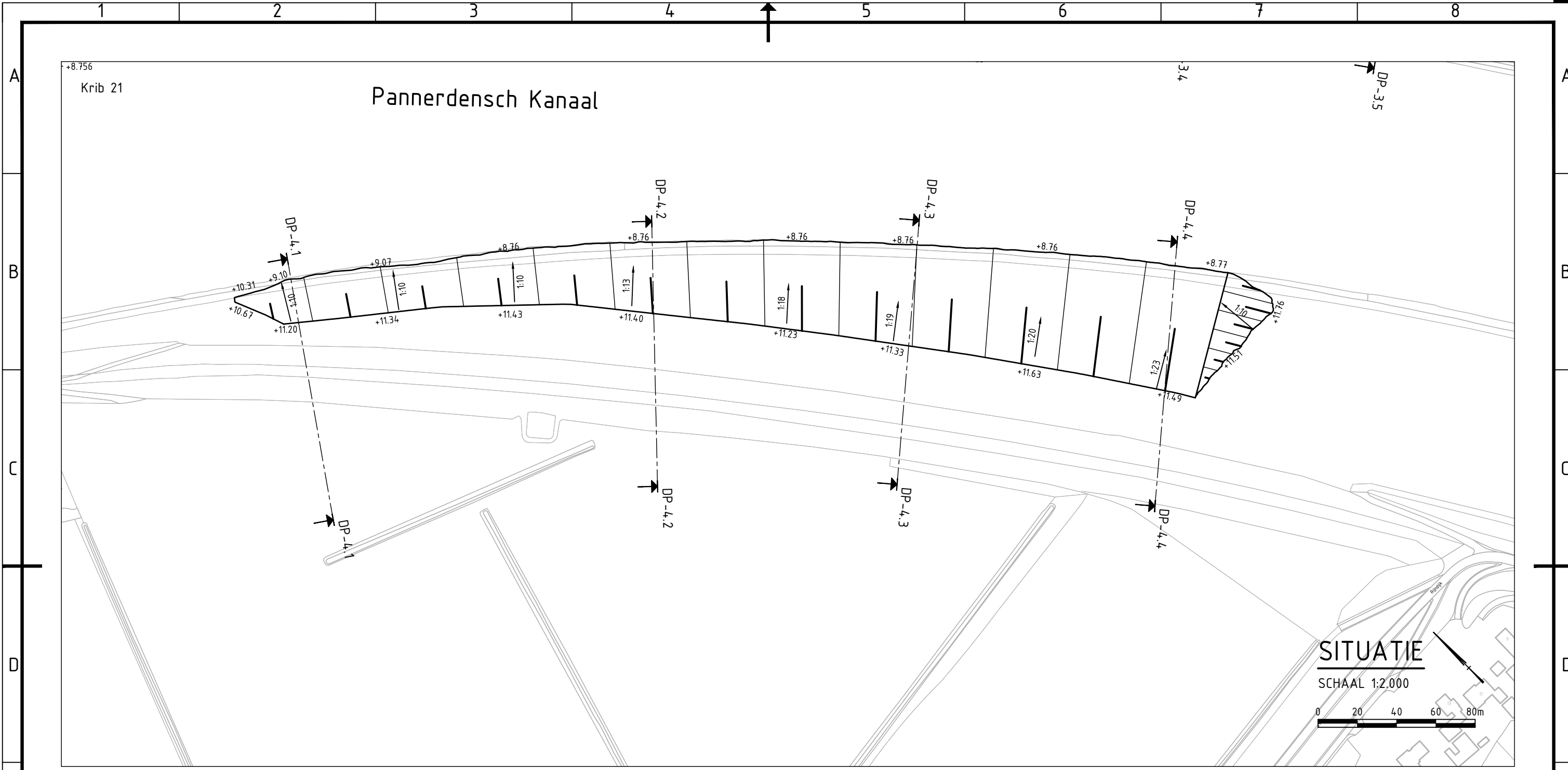
Ploegam BV Aannemingsmaatschappij in de grond-, weg- en waterbouw  
 Griekenweg 25 5342 PX Oss | Postbus 12 5386 ZG Geffen  
 +31 412 45 54 50 | www.ploegam.nl | info@ploegam.nl




Rijkswaterstaat  
 Ministerie van Infrastructuur en Waterstaat

<b>Krib-oeververlaging Pannerdenschkanaal</b>		Documentnummer: PL341.TEK.00624
Ontgrondingsvergunning		Bladnummer: 6 van 35
Oever 5		Formaat: A3
Dwarsprofiel 5.4		Schaal: 1:500
Besteknr. / Contractnr. 31109415	Status: DEFINITIEF	Tekeningnummer: PL341-DO-TEK-TOT-3005-6






4.0	Tekst "leeflaag" vervangen door "roofgrond"	MBR	CWI	AOE	15-07-2020
0.1	Origineel	MBR			01-05-2020
Versie	Omschrijving	Getekend	Controle	Vrijgave	Datum



Ploegam BV Aannemingsmaatschappij in de grond-, weg- en waterbouw  
Griekenweg 25 5342 PX Oss | Postbus 12 5386 ZG Geffen  
+31 412 45 54 50 | www.ploegam.nl | info@ploegam.nl

Opdrachtgever



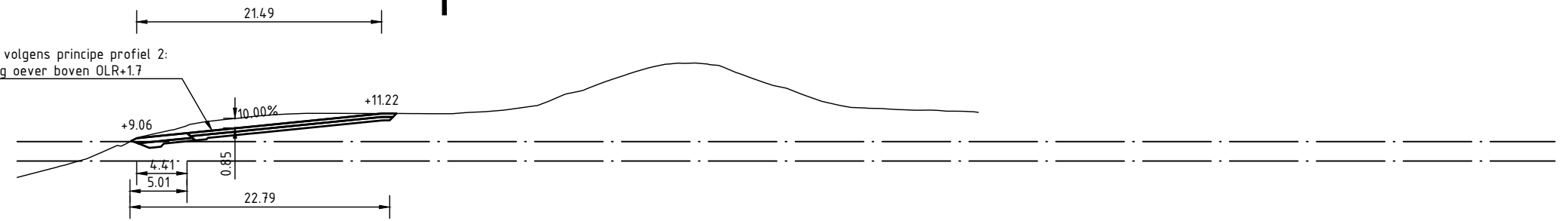
Rijkswaterstaat  
Ministerie van Infrastructuur en Waterstaat

<b>Krib-oeververlaging Pannerdenschkanaal</b>		Documentnummer: PL341.TEK.00624
Ontgrondingsvergunning		Bladnummer: 8 van 35
Oever 4		Formaat: A3
Plantekening		Schaal: 1:2000
Besteknr. / Contractnr. 31109415	Status: DEFINITIEF	Tekeningnummer: PL341-DO-TEK-TOT-3005-8



Dwarsprofiel DP-4.1  
 bij metrerings 42.808  
 Schaal 1:500  
 0.000m t.o.v. NAP



Inkassing volgens principe profiel 2:  
 Aansluiting oever boven OLR+1.7



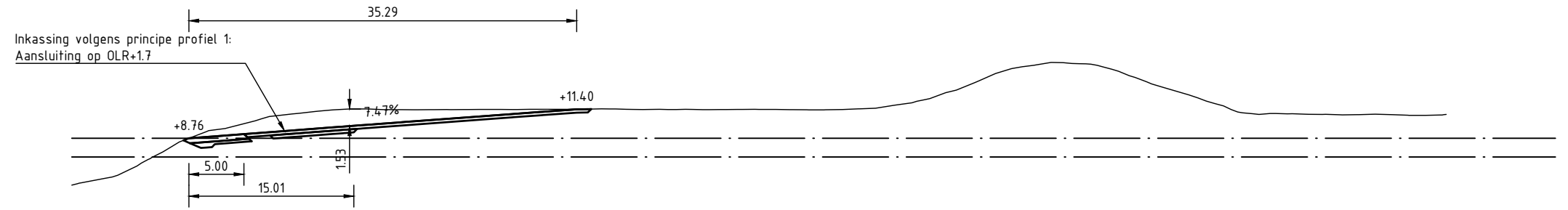
Ontwerp	Hoogte	9.060	9.276	9.405	9.722	9.995	10.126	11.216	11.221																									
	Afstand	-5.000	0.000	5.505	7.657	8.950	12.102	14.827	16.138	130.000																								
Bestaand	Hoogte	5.619	6.934	7.864	9.016	9.774	10.333	10.644	10.981	11.182	11.237	11.226	11.216	11.212	11.203	11.309	11.513	11.898	12.835	13.351	14.300	15.009	15.540	15.650	15.434	14.253	13.442	12.346	11.767	11.657	11.510	11.485	11.417	11.318
	Afstand	-5.000	0.000	2.530	5.376	8.544	10.567	12.759	15.846	18.847	21.848	24.687	27.084	29.610	31.660	34.503	37.662	40.500	42.906	44.914	47.508	49.719	51.908	54.536	56.593	59.680	62.545	65.469	68.138	70.951	73.786	75.909	78.036	79.384
	Hoogteverschil			0.000	-0.304	-0.450	-0.845	-0.866	-0.878	0.000	0.000																							

Alle maten in meters, tenzij anders aangegeven. Hoogtematen in meters t.o.v. NAP. Dimensies van materialen in millimeters. Coördinaten in RD-stelsel.

4.0	Tekst "leeflaag" vervangen door "roofgrond"	MBR	CWI	AOE	15-07-2020
0.1	Origineel	MBR			01-05-2020
Versie	Omschrijving	Getekend	Controle	Vrijgave	Datum

		Opdrachtgever
Ploegam BV Aannemingsmaatschappij in de grond-, weg- en waterbouw Griekenweg 25 5342 PX Oss   Postbus 12 5386 ZG Geffen +31 412 45 54 50   www.ploegam.nl   info@ploegam.nl		 Rijkswaterstaat Ministerie van Infrastructuur en Waterstaat
Krib-oeververlaging Pannerdenschkanaal		Documentnummer: PL341.TEK.00624
Ontgrondingsvergunning		Bladnummer: 9 van 35
Oever 4		Formaat: A3
Dwarsprofiel 4.1		Schaal: 1:500
Besteknr. / Contractnr.:	Status:	Tekeningnummer:
31109415	DEFINITIEF	PL341-DO-TEK-TOT-3005-9



Dwarsprofiel DP-4.2  
 bij metrering 229.023  
 Schaal 1:500  
 0.000m t.o.v. NAP



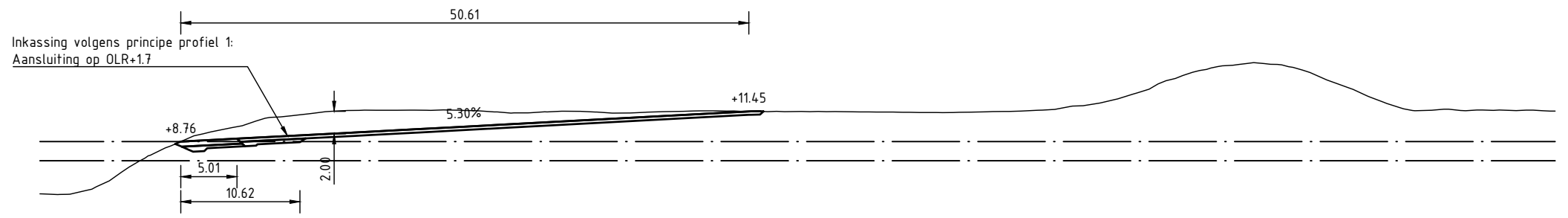
Ontwerp	Hoogte	8.760	9.317	9.422	9.744	9.823	9.946	10.099	10.387	10.264	10.807	10.969	11.151	11.396	11.410																																			
	Afstand	-5.000	0.000	5.660	12.970	14.372	18.600	19.665	21.280	23.374	24.505	32.921	35.076	37.575	40.947	41.956																																		
Bestaand	Hoogte	4.498	4.713	5.106	5.789	6.905	8.048	9.383	10.352	10.851	11.198	11.422	11.375	11.375	11.395	11.439	11.397	11.386	11.374	11.372	11.383	11.397	11.372	11.350	11.437	11.722	12.128	12.708	13.829	15.090	15.410	15.638	15.542	15.042	14.299	13.404	12.707	11.929	11.160	11.017	11.000	10.937	10.913	10.914	10.848	10.936				
	Afstand	-5.000	-4.133	-2.066	0.000	2.117	4.161	7.278	11.690	13.939	17.121	20.121	23.121	26.121	29.121	32.121	35.121	38.121	41.121	43.203	45.455	47.687	49.987	52.414	54.519	57.141	60.294	63.447	66.600	69.515	71.890	73.977	77.183	80.484	82.585	85.218	87.279	89.654	91.752	94.291	96.635	98.979	101.086	104.041	106.051	108.800	111.972	115.137	118.046	120.061

Alle maten in meters, tenzij anders aangegeven. Hoogtematen in meters t.o.v. NAP. Dimensies van materialen in millimeters. Coördinaten in RD-stelsel.

4.0	Tekst "leeflaag" vervangen door "roofgrond"	MBR	CWI	AOE	15-07-2020
0.1	Origineel	MBR			01-05-2020
Versie	Omschrijving	Getekend	Controle	Vrijgave	Datum

		Opdrachtgever  Rijkswaterstaat Ministerie van Infrastructuur en Waterstaat	
Ploegam BV Aannemingsmaatschappij in de grond-, weg- en waterbouw Griekenweg 25 5342 PX Oss   Postbus 12 5386 ZG Geffen +31 412 45 54 50   www.ploegam.nl   info@ploegam.nl		Documentnummer: PL341.TEK.00624	
Krib-oeververlaging Pannerdenschkanaal		Bladnummer: 10 van 35	
Ontgrondingsvergunning		Formaat: A3	
Oever 4		Schaal: 1:500	
Dwarsprofiel 4.2		Tekeningnummer: PL341-DO-TEK-TOT-3005-10	
Besteknr. / Contractnr. 31109415		Status: DEFINITIEF	



Dwarsprofiel DP-4.3  
 bij metrering 364.830  
 Schaal 1:500  
 0.000m t.o.v. NAP



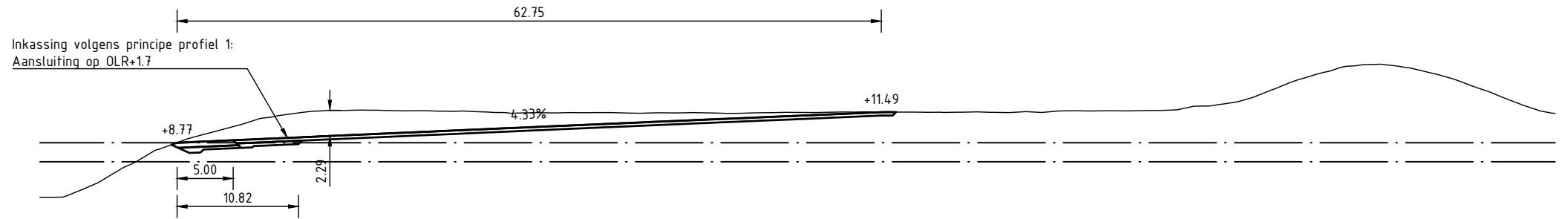
Ontwerp	Hoogte	8.763	9.541	9.645	9.849	10.018	10.203	11.447	11.463																																															
	Afstand	-5.000	0.000	7.549	22.475	24.430	28.334	31.476	34.978	58.160	130.000																																													
Hoogteverschil			0.000		-1.982	-1.908	-1.712	-1.548	-1.232	0.002	0.000																																													
Bestaand	Hoogte	4.188	4.082	4.727	6.044	7.305	8.375	9.268	10.006	10.597	10.955	11.231	11.509	11.552	11.562	11.579	11.504	11.296	11.408	11.447	11.298	11.371	11.427	11.486	11.499	11.446	11.425	11.435	11.442	11.415	11.396	11.387	11.343	11.339	11.380	11.445	11.546	11.896	12.188	12.961	13.883	14.634	15.179	15.552	15.698	15.418	14.541	13.698	12.817	11.765	11.532	11.526	11.536	11.518	11.500	11.476
	Afstand	-4.890	-2.318	0.000	2.270	4.373	6.651	8.717	12.106	14.269	16.426	18.943	21.948	24.953	27.957	30.962	33.967	36.971	39.976	42.981	45.986	48.990	51.019	53.229	55.315	57.669	59.829	62.108	64.343	66.547	68.857	70.986	73.371	75.424	77.885	80.894	83.903	86.869	89.398	92.330	94.619	96.834	98.934	101.293	104.079	106.237	108.968	111.167	113.258	116.189	118.630	121.560	124.490	126.528	128.885	130.000

Alle maten in meters, tenzij anders aangegeven. Hoogtematen in meters t.o.v. NAP. Dimensies van materialen in millimeters. Coördinaten in RD-stelsel.

4.0	Tekst "leeflaag" vervangen door "roofgrond"	MBR	CWI	AOE	15-07-2020
0.1	Origineel	MBR			01-05-2020
Versie	Omschrijving	Getekend	Controle	Vrijgave	Datum

		Opdrachtgever  Rijkswaterstaat Ministerie van Infrastructuur en Waterstaat	
Ploegam BV Aannemingsmaatschappij in de grond-, weg- en waterbouw Griekenweg 25 5342 PX Oss   Postbus 12 5386 ZG Geffen +31 412 45 54 50   www.ploegam.nl   info@ploegam.nl		Documentnummer: PL341.TEK.00624	
Krib-oeververlaging Pannerdenschkanaal		Bladnummer: 11 van 35	
Ontgrondingsvergunning		Formaat: A3	
Oever 4		Schaal: 1:500	
Dwarsprofiel 4.3		Tekeningnummer: PL341-DO-TEK-TOT-3005-11	
Besteknr. / Contractnr. 31109415		Status: DEFINITIEF	



Dwarsprofiel DP-4.4  
 bij metrering 496.630  
 Schaal 1:500  
 0.000m t.o.v. NAP



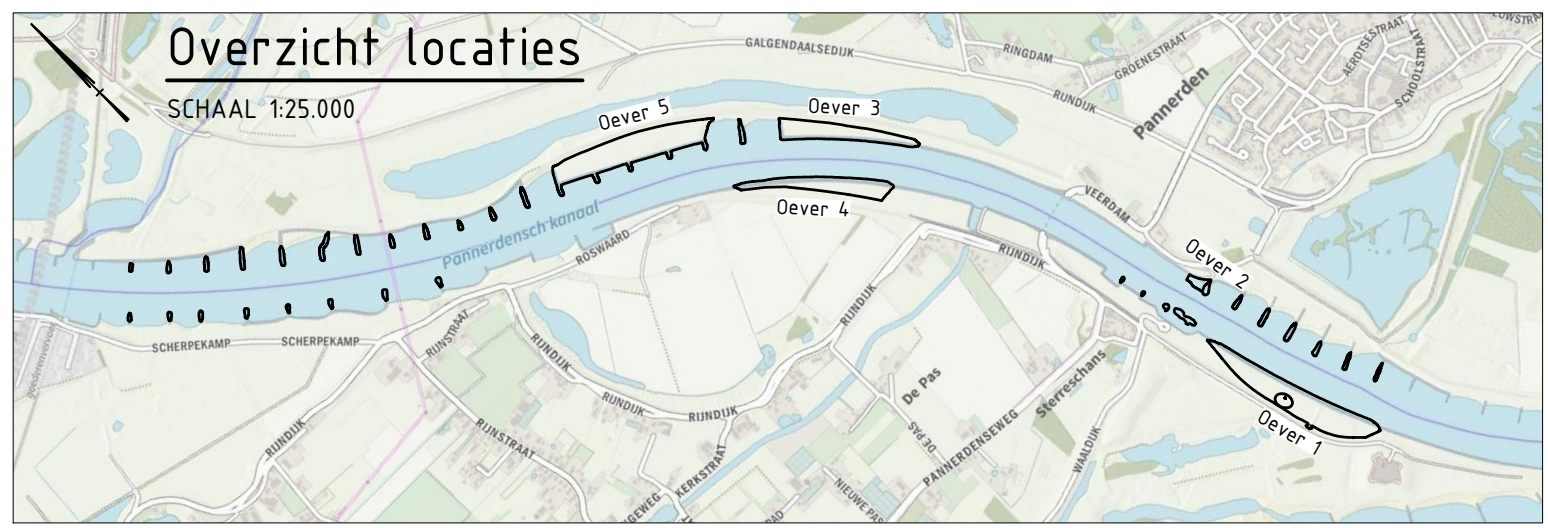
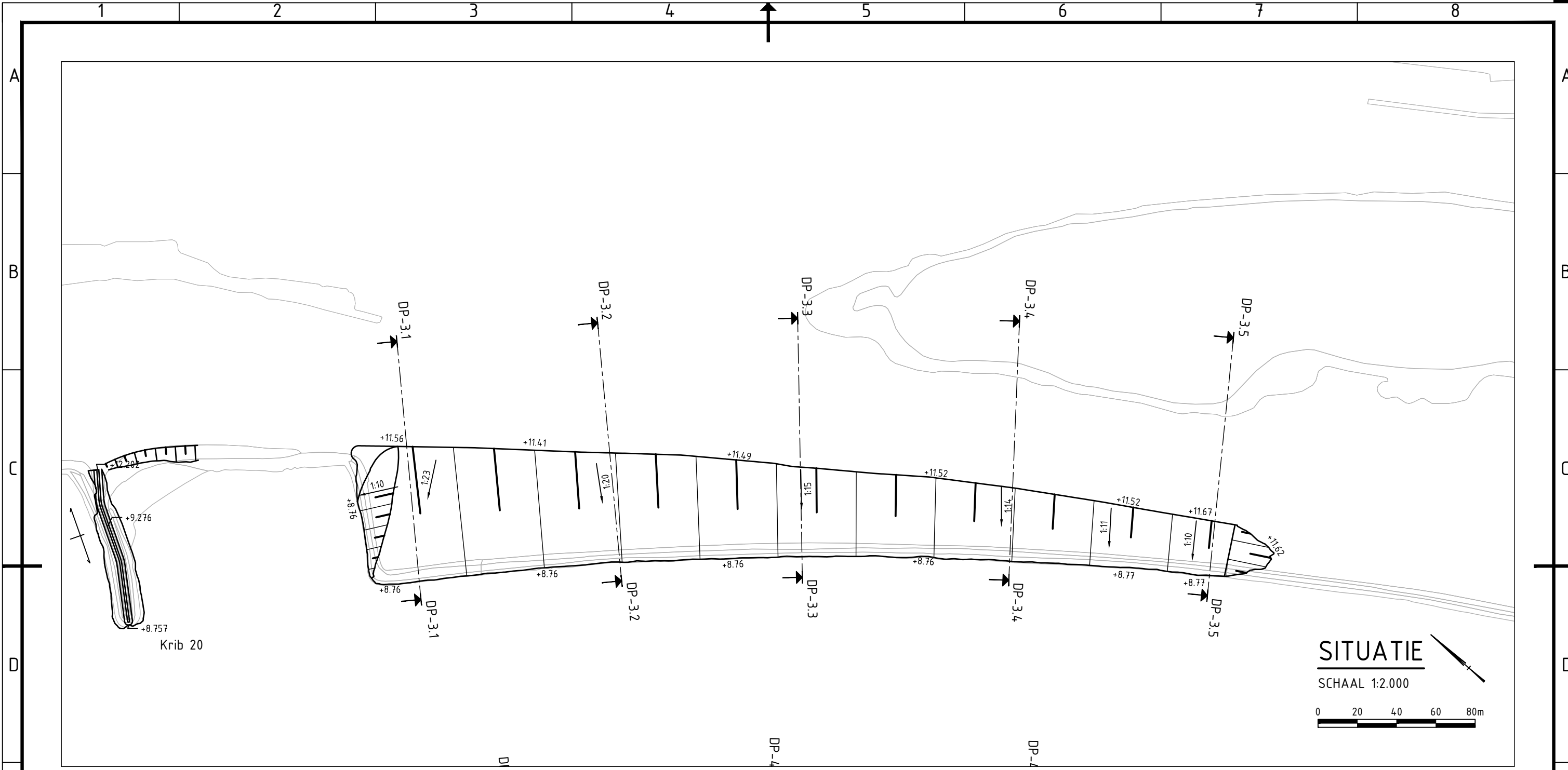
Ontwerp	Hoogte	8.766	8.916	9.245	9.458	9.543	9.760	9.882	10.061	10.141	10.220	10.459	10.609	10.735	10.785	10.836	10.989	11.130	11.485	11.492																																
	Afstand	-5.000	0.000	7.221	10.612	18.102	22.936	24.889	29.833	32.632	36.714	38.573	40.371	45.901	49.317	52.338	53.481	54.661	58.348	61.737	69.966	70.972	130.000																													
Hoogteverschil			0.000	-0.857	-2.188	-2.210	-2.120	-1.844	-1.702	-1.359	-1.293	-1.209	-0.989	-0.804	-0.695	-0.656	-0.580	-0.430	-0.339	0.006	0.000																															
Bestaand	Hoogte	3.905	4.057	5.125	6.536	8.025	9.130	10.395	11.063	11.476	11.656	11.668	11.660	11.601	11.615	11.559	11.526	11.450	11.445	11.450	11.448	11.393	11.421	11.417	11.393	11.446	11.462	11.465	11.502	11.504	11.497	11.479	11.481	11.473	11.528	11.587	11.593	11.596	11.640	11.930	12.183	12.835	14.105	14.831	15.486	15.746	15.446	14.926	14.019	13.314	12.167	11.483
	Afstand	-5.886	-2.562	0.000	2.396	5.165	8.215	12.950	15.747	18.424	20.736	22.932	25.164	27.440	29.592	31.948	34.019	36.456	39.461	42.466	45.472	48.477	51.482	54.488	57.493	59.609	62.516	64.519	66.874	69.063	71.231	73.606	76.635	79.664	82.693	85.722	88.751	91.780	94.809	97.401	100.155	103.181	106.330	108.619	110.927	114.128	116.818	119.163	122.069	124.103	126.966	130.000

Alle maten in meters, tenzij anders aangegeven. Hoogtematen in meters t.o.v. NAP. Dimensies van materialen in millimeters. Coördinaten in RD-stelsel.

4.0	Tekst "leeflaag" vervangen door "roofgrond"	MBR	CWI	AOE	15-07-2020
0.1	Origineel	MBR			01-05-2020
Versie	Omschrijving	Getekend	Controle	Vrijgave	Datum


		Opdrachtgever  Rijkswaterstaat Ministerie van Infrastructuur en Waterstaat	
Ploegam BV Aannemingsmaatschappij in de grond-, weg- en waterbouw Griekenweg 25 5342 PX Oss   Postbus 12 5386 ZG Geffen +31 412 45 54 50   www.ploegam.nl   info@ploegam.nl		Documentnummer: PL341.TEK.00624	
Krib-oeververlaging Pannerdenschkanaal		Bladnummer: 12 van 35	
Ontgrondingsvergunning		Formaat: A3	
Oever 4		Schaal: 1:500	
Dwarsprofiel 4.4		Tekeningnummer: PL341-DO-TEK-TOT-3005-12	
Besteknr. / Contractnr. 31109415		Status: DEFINITIEF	






Alle maten in meters, tenzij anders aangegeven. Hoogtematen in meters t.o.v. NAP. Dimensies van materialen in millimeters. Coördinaten in RD-stelsel.

4.0	Tekst "leeflaag" vervangen door "roofgrond"	MBR	CWI	AOE	15-07-2020
0.1	Origineel	MBR			01-05-2020
Versie	Omschrijving	Getekend	Controle	Vrijgave	Datum



Ploegam BV Aannemingsmaatschappij in de grond-, weg- en waterbouw  
Griekenweg 25 5342 PX Oss | Postbus 12 5386 ZG Geffen  
+31 412 45 54 50 | www.ploegam.nl | info@ploegam.nl

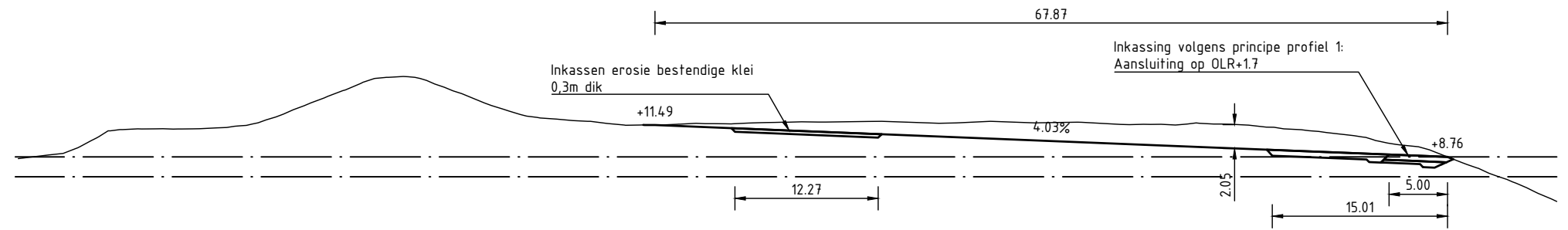
Opdrachtgever



Rijkswaterstaat  
Ministerie van Infrastructuur en Waterstaat

<b>Krib-oeververlaging Pannerdenschkanaal</b>		Documentnummer: PL341.TEK.00624
Ontgrondingsvergunning		Bladnummer: 14 van 35
Oever 3		Formaat: A3
Plantekening		Schaal: 1:2000
Besteknr. / Contractnr. 31109415	Status: DEFINITIEF	Tekeningnummer: PL341-DO-TEK-TOT-3005-14



Dwarsprofiel DP-3.1  
 bij metrereng 109.856  
 Schaal 1:500  
 0.000m t.o.v. NAP



Ontwerp	Hoogte																																																			
	Afstand																																																			
Hoogteverschil																																																				
Bestaand	Hoogte	8.618	9.064	10.492	11.102	11.169	11.151	11.217	11.389	11.686	12.423	13.394	14.505	15.486	15.650	15.318	14.428	13.394	12.691	12.100	11.880	11.622	11.498	11.571	11.606	11.663	11.716	11.768	11.753	11.812	11.719	11.672	11.801	11.682	11.730	11.552	11.552	11.491	11.638	11.556	11.407	11.166	11.009	10.752	10.473	9.949	9.634	8.955	7.777	6.824	5.833	4.948
	Afstand	-130.000	-125.903	-122.853	-120.803	-117.995	-115.741	-113.360	-111.216	-109.205	-107.050	-104.701	-101.739	-99.231	-96.786	-94.777	-92.526	-89.844	-87.722	-85.055	-82.266	-79.251	-76.112	-73.094	-70.206	-67.191	-64.995	-62.669	-60.609	-55.801	-53.005	-49.429	-46.181	-42.331	-38.665	-35.362	-32.793	-30.664	-28.588	-25.884	-23.728	-21.382	-19.222	-16.881	-14.635	-12.491	-9.859	-7.858	-4.701	-2.258	0.000	2.000

Alle maten in meters, tenzij anders aangegeven. Hoogtematen in meters t.o.v. NAP. Dimensies van materialen in millimeters. Coördinaten in RD-stelsel.

4.0	Tekst "leeflaag" vervangen door "roofgrond"	MBR	CWI	AOE	15-07-2020
0.1	Origineel	MBR			01-05-2020
Versie	Omschrijving	Getekend	Controle	Vrijgave	Datum

		Opdrachtgever  Rijkswaterstaat Ministerie van Infrastructuur en Waterstaat	
Ploegam BV Aannemingsmaatschappij in de grond-, weg- en waterbouw Griekenweg 25 5342 PX Oss   Postbus 12 5386 ZG Geffen +31 412 45 54 50   www.ploegam.nl   info@ploegam.nl		Documentnummer: PL341.TEK.00624	
Krib-oeververlaging Pannerdenschkanaal		Bladnummer: 15 van 35	
Ontgrondingsvergunning		Formaat: A3	
Oever 3		Schaal: 1:500	
Dwarsprofiel 3.1		Tekeningnummer: PL341-DO-TEK-TOT-3005-15	
Besteknr. / Contractnr: 31109415		Status: DEFINITIEF	

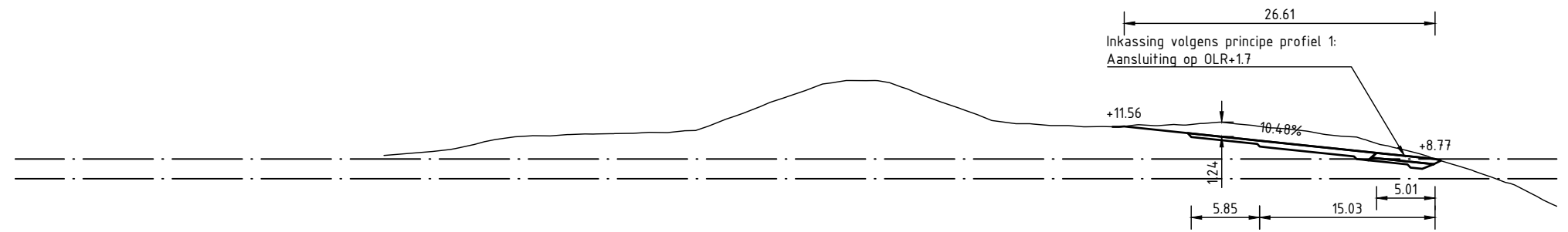









Dwarsprofiel DP-3.5  
 bij metrerings 511.614  
 Schaal 1:500  
 0.000m t.o.v. NAP




Ontwerp	Hoogte																																					
	Afstand	-130.000																																				
Hoogteverschil		0.000 -0.003																																				
Bestaand	Hoogte	9.072	9.660	10.265	10.673	10.747	10.917	10.940	11.053	11.177	11.560	12.659	13.618	14.629	15.340	15.489	15.312	14.174	13.063	12.070	11.792	11.633	11.525	11.528	11.623	11.669	11.930	11.598	11.307	10.863	10.480	9.884	9.307	8.664	7.701	6.758	5.706	4.706
	Afstand	-130.000	-98.886	-92.289	-89.720	-87.219	-84.185	-81.218	-78.686	-75.621	-72.751	-70.704	-67.742	-65.375	-62.368	-59.862	-57.158	-55.152	-52.142	-49.006	-46.385	-44.316	-41.313	-38.309	-35.306	-32.169	-29.746	-26.755	-23.764	-20.773	-17.782	-14.635	-12.445	-10.108	-8.108	-5.039	-2.398	0.000

Alle maten in meters, tenzij anders aangegeven. Hoogtematen in meters t.o.v. NAP. Dimensies van materialen in millimeters. Coördinaten in RD-stelsel.

4.0	Tekst "leeflaag" vervangen door "roofgrond"	MBR	CWI	AOE	15-07-2020
0.1	Origineel	MBR			01-05-2020
Versie	Omschrijving	Getekend	Controle	Vrijgave	Datum

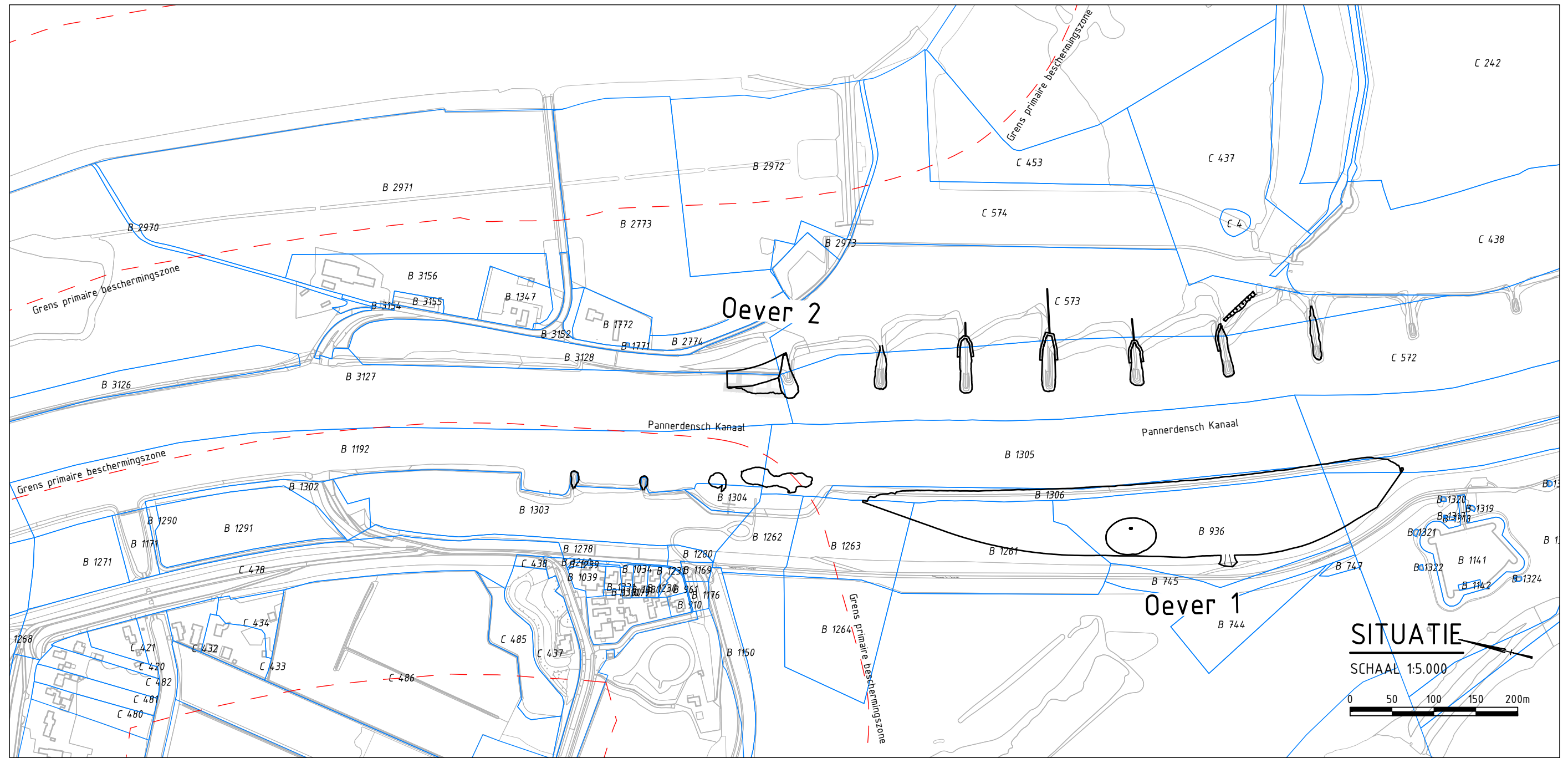


Ploegam BV Aannemingsmaatschappij in de grond-, weg- en waterbouw  
 Griekenweg 25 5342 PX Oss | Postbus 12 5386 ZG Geffen  
 +31 412 45 54 50 | www.ploegam.nl | info@ploegam.nl

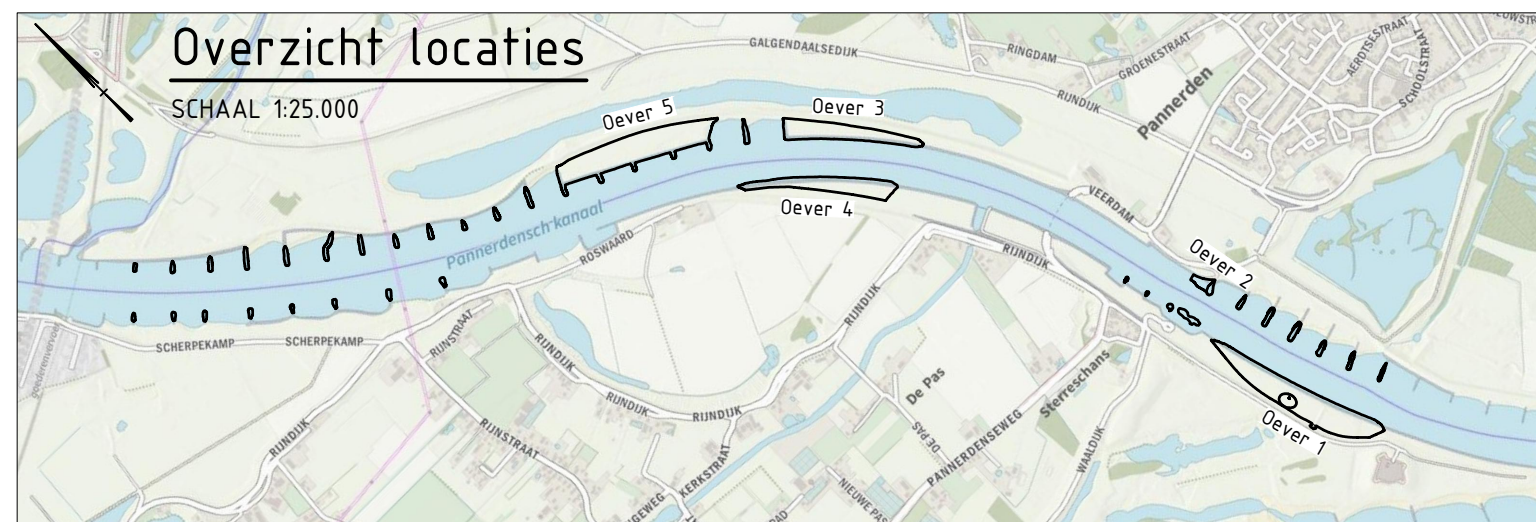


Rijkswaterstaat  
 Ministerie van Infrastructuur en Waterstaat

<b>Krib-oeververlaging Pannerdenschkanaal</b>		Opdrachtgever
Ontgrondingsvergunning		Documentnummer: PL341.TEK.00624
Oever 3		Bladnummer: 19 van 35
Dwarsprofiel 3.5		Formaat: A3
Besteknr. / Contractnr: 31109415		Schaal: 1:500
Status: DEFINITIEF		Tekeningnummer: PL341-DO-TEK-TOT-3005-19




**SITUATIE**  
 SCHAAL 1:5.000  
 0 50 100 150 200m




Alle maten in meters, tenzij anders aangegeven. Hoogtematen in meters t.o.v. NAP. Dimensies van materialen in millimeters. Coördinaten in RD-stelsel.

4.0	Tekst "leeflaag" vervangen door "roofgrond"	MBR	CWI	AOE	15-07-2020
0.1	Origineel	MBR			01-05-2020
Versie	Omschrijving	Getekend	Controle	Vrijgave	Datum



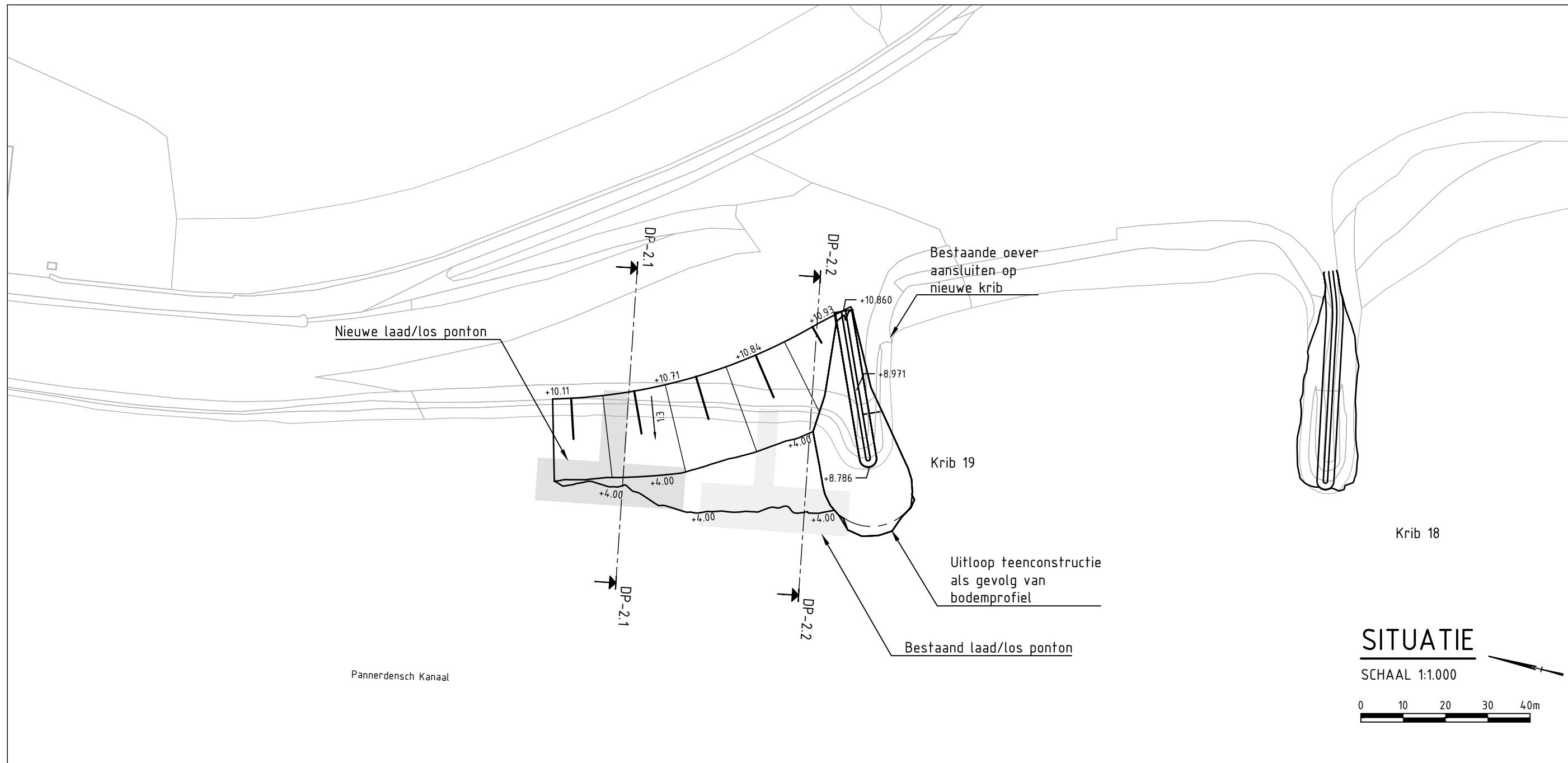
Ploegam BV Aannemingsmaatschappij in de grond-, weg- en waterbouw  
 Griekenweg 25 5342 PX Oss | Postbus 12 5386 ZG Geffen  
 +31 412 45 54 50 | www.ploegam.nl | info@ploegam.nl

Opdrachtgever

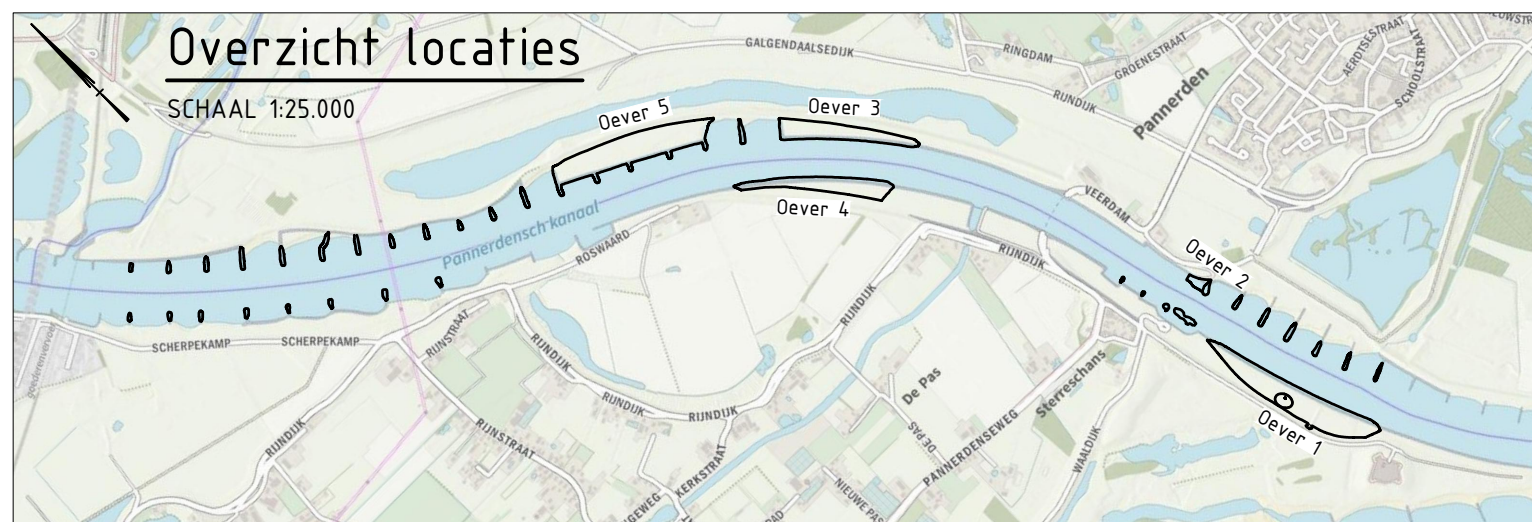


Rijkswaterstaat  
 Ministerie van Infrastructuur en Waterstaat

<b>Krib-oeververlaging Pannerdenschkanaal</b>		Documentnummer: PL341.TEK.00624
Ontgrondingsvergunning		Bladnummer: 20 van 35
Oever 2		Formaat: A3
Kadastrale situatie		Schaal: 1:5000
Besteknr. / Contractnr. 31109415	Status: DEFINITIEF	Tekeningnummer: PL341-DO-TEK-TOT-3005-20



**SITUATIE**  
 SCHAAL 1:1.000



Alle maten in meters, tenzij anders aangegeven. Hoogtematen in meters t.o.v. NAP. Dimensies van materialen in millimeters. Coördinaten in RD-stelsel.

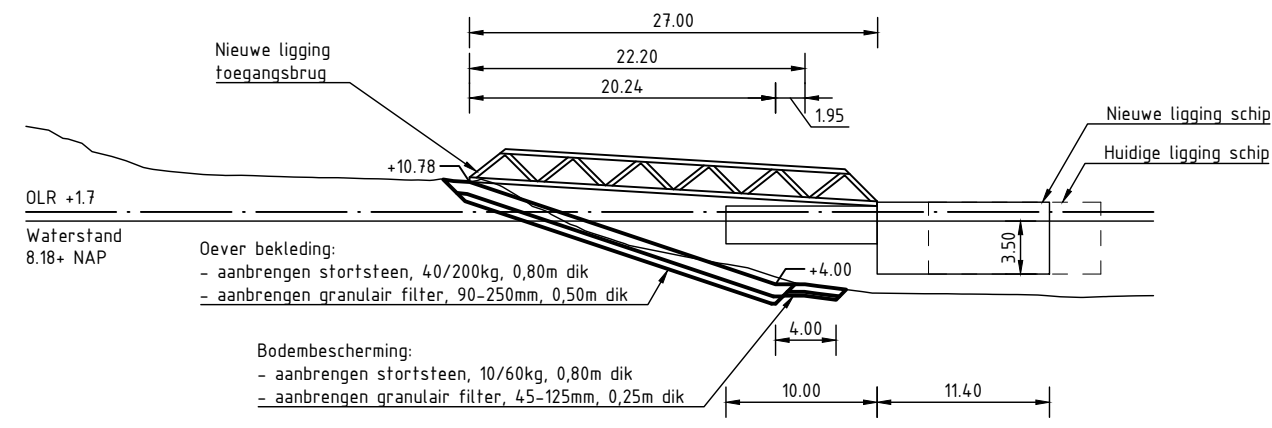
4.0	Tekst "leeflaag" vervangen door "roofgrond"	MBR	CWI	AOE	15-07-2020
0.1	Origineel	MBR			01-05-2020
Versie	Omschrijving	Getekend	Controle	Vrijgave	Datum

Plogam BV Aannemingsmaatschappij in de grond-, weg- en waterbouw  
 Griekenweg 25 5342 PX Oss | Postbus 12 5386 ZG Geffen  
 +31 412 45 54 50 | www.plogam.nl | info@plogam.nl

Opdrachtgever

Rijkswaterstaat  
 Ministerie van Infrastructuur en Waterstaat

<b>Krib-oeververlaging Pannerdenschkanaal</b>		Documentnummer: PL341.TEK.00624
Ontgrondingsvergunning		Bladnummer: 21 van 35
Oever 2		Formaat: A3
Plantekening		Schaal: 1:1000
Besteknr. / Contractnr. 31109415	Status: DEFINITIEF	Tekeningnummer: PL341-DO-TEK-TOT-3005-21





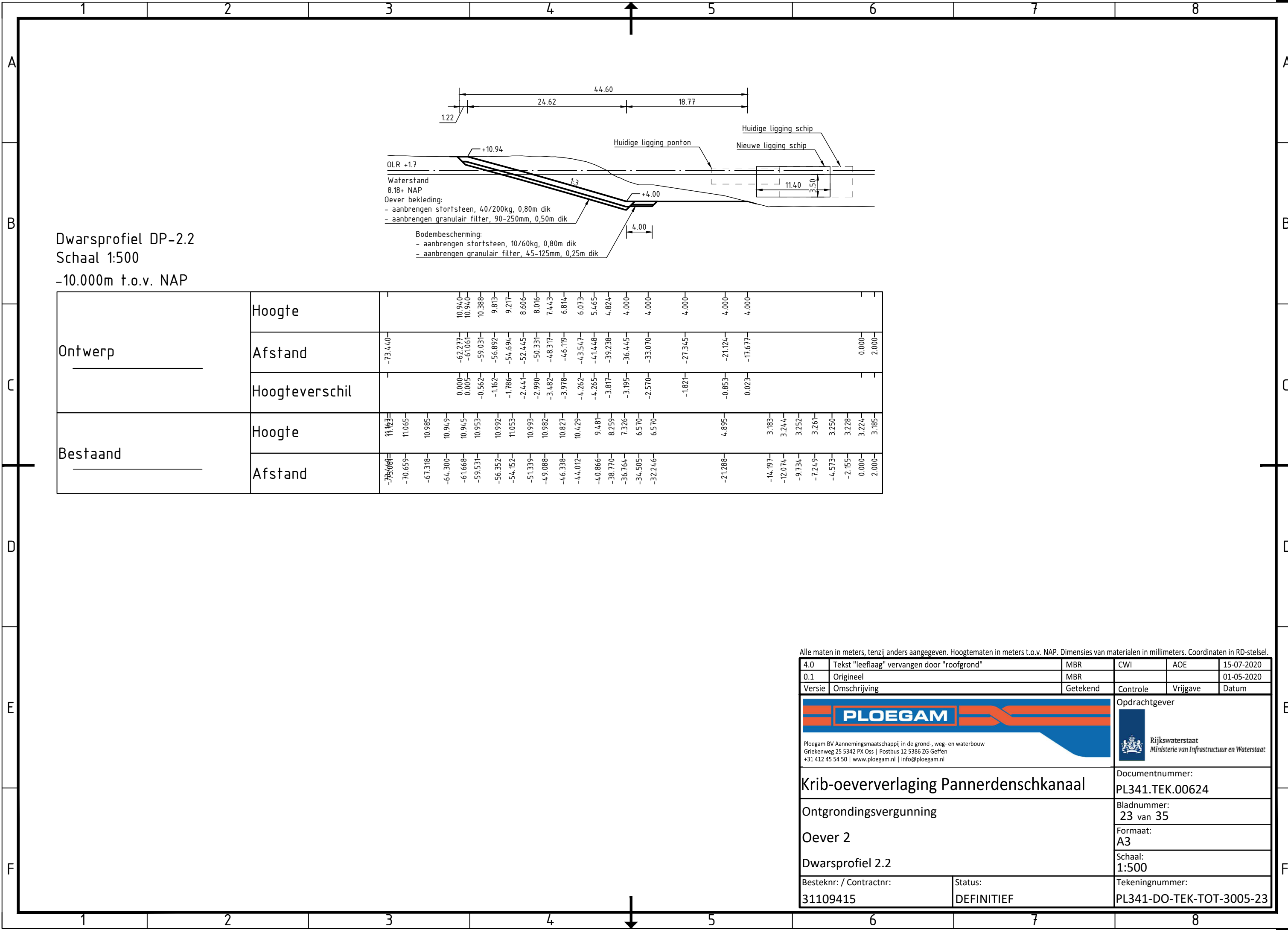
Dwarsprofiel DP-2.1  
 Schaal 1:500  
 -15.000m t.o.v. NAP

Ontwerp	Hoogte	
	Afstand	-72.575
	Hoogteverschil	
Bestaand	Hoogte	14.446 14.192 12.770 12.170 11.468 11.248 11.206 11.119 11.066 11.042 10.958 10.904 10.827 10.727 9.469 8.280 7.388 6.570 5.846 5.094 4.077 3.746 3.417 3.376 3.352 3.330 3.245 3.131 3.221 3.248
	Afstand	-72.575 -71.068 -68.202 -65.959 -63.029 -60.653 -58.327 -55.739 -53.645 -51.596 -48.637 -46.634 -44.294 -41.725 -39.484 -37.167 -35.145 -32.689 -29.042 -24.830 -21.639 -19.077 -16.374 -12.494 -10.143 -7.143 -5.066 -2.643 0.000 2.000

Alle maten in meters, tenzij anders aangegeven. Hoogtematen in meters t.o.v. NAP. Dimensies van materialen in millimeters. Coördinaten in RD-stelsel.

4.0	Tekst "leeflaag" vervangen door "roofgrond"	MBR	CWI	AOE	15-07-2020
0.1	Origineel	MBR			01-05-2020
Versie	Omschrijving	Getekend	Controle	Vrijgave	Datum



		<b>Opdrachtgever</b>  Rijkswaterstaat Ministerie van Infrastructuur en Waterstaat	
Ploegam BV Aannemingsmaatschappij in de grond-, weg- en waterbouw Griekenweg 25 5342 PX Oss   Postbus 12 5386 ZG Geffen +31 412 45 54 50   www.ploegam.nl   info@ploegam.nl		Documentnummer: <b>PL341.TEK.00624</b>	
<b>Krib-oeververlaging Pannerdenschkanaal</b>		Bladnummer: <b>22 van 35</b>	
<b>Ontgrondingsvergunning</b>		Formaat: <b>A3</b>	
<b>Oever 2</b>		Schaal: <b>1:500</b>	
<b>Dwarsprofiel 2.1</b>		Tekeningnummer: <b>PL341-DO-TEK-TOT-3005-22</b>	
Besteknr. / Contractnr. <b>31109415</b>		Status: <b>DEFINITIEF</b>	

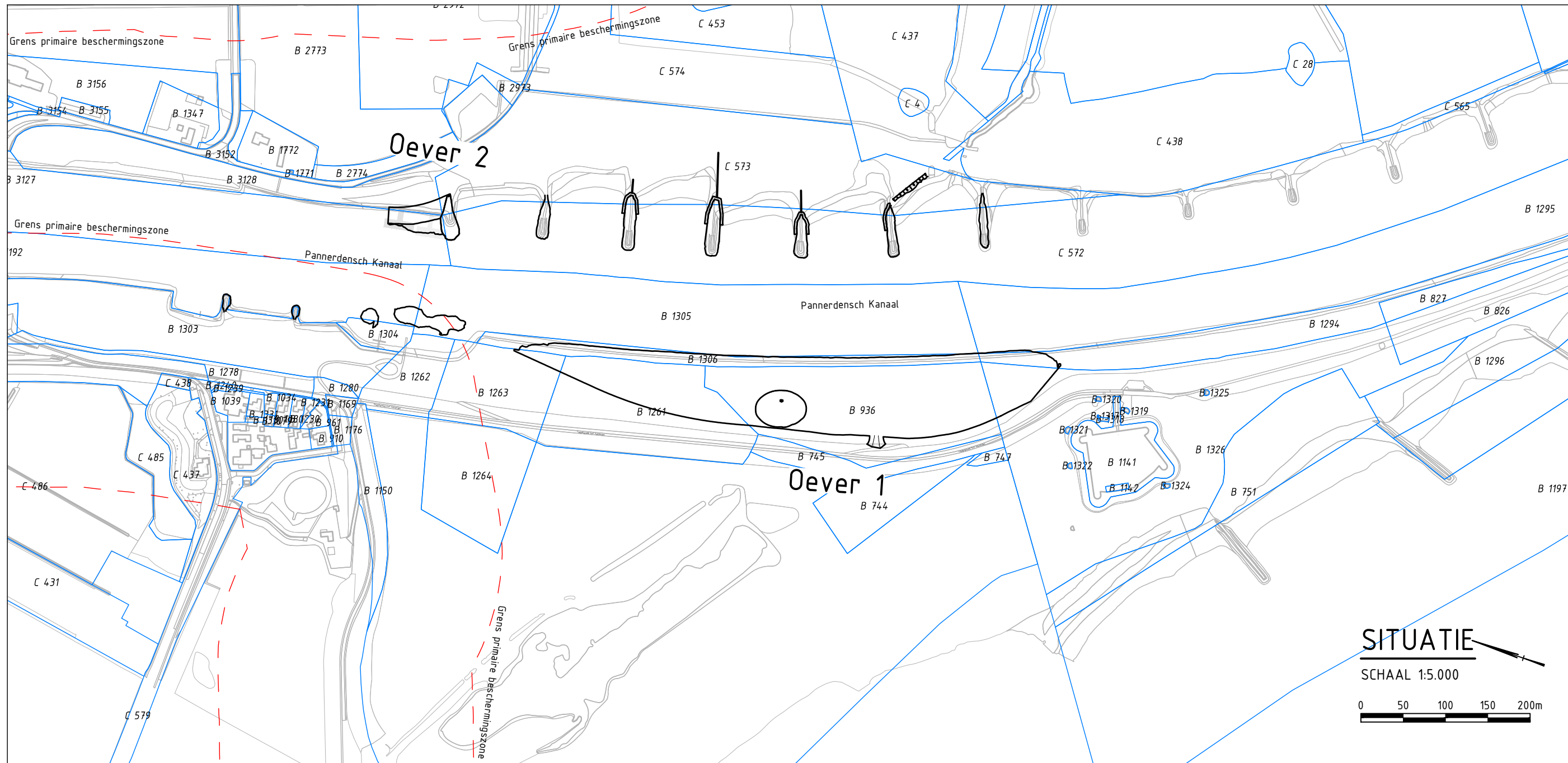


Dwarsprofiel DP-2.2  
Schaal 1:500  
-10.000m t.o.v. NAP

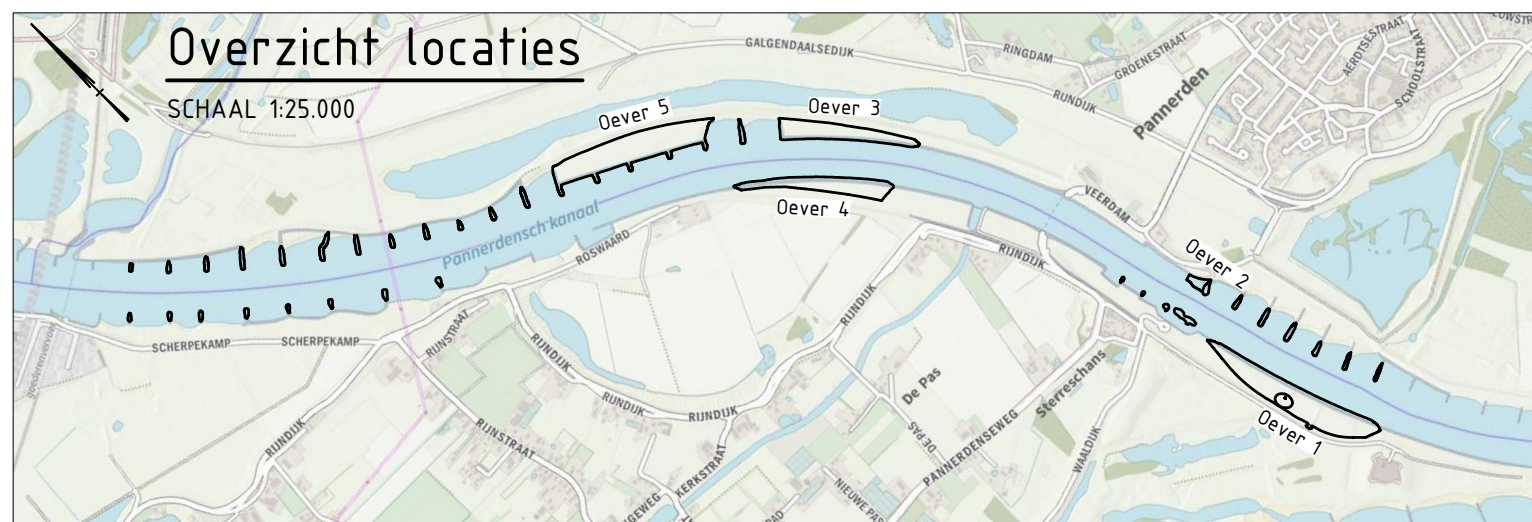
Ontwerp	Hoogte		10.940	10.940	10.388	9.813	9.217	8.606	8.016	7.443	6.814	6.073	5.465	4.824	4.000	4.000	4.000	4.000	4.000	
	Afstand	-73.440	-62.277	-61.061	-59.031	-56.892	-54.694	-52.445	-50.331	-48.317	-46.119	-43.547	-41.448	-39.238	-36.445	-33.070	-27.345	-21.124	-17.677	0.000
Bestaand	Hoogte	11.123	11.065	10.985	10.949	10.945	10.953	10.992	11.053	10.993	10.982	10.827	10.429	9.481	8.259	7.326	6.570	6.570	4.895	3.183
	Afstand	-73.668	-70.659	-67.318	-64.300	-61.668	-59.531	-56.352	-54.152	-51.339	-49.088	-46.338	-44.012	-40.866	-38.770	-36.764	-34.505	-32.246	-21.288	-14.197
	Hoogteverschil		0.000	0.005	-0.562	-1.162	-1.786	-2.441	-2.990	-3.482	-3.978	-4.262	-4.265	-3.817	-3.195	-2.570	-1.821	-0.853	0.023	
	Afstand																		0.000	2.000

Alle maten in meters, tenzij anders aangegeven. Hoogtematen in meters t.o.v. NAP. Dimensies van materialen in millimeters. Coördinaten in RD-stelsel.

4.0	Tekst "leeflaag" vervangen door "roofgrond"	MBR	CWI	AOE	15-07-2020
0.1	Origineel	MBR			01-05-2020
Versie	Omschrijving	Getekend	Controle	Vrijgave	Datum
		Opdrachtgever			
Ploegam BV Aannemingsmaatschappij in de grond-, weg- en waterbouw Griekenweg 25 5342 PX Oss   Postbus 12 5386 ZG Geffen +31 412 45 54 50   www.ploegam.nl   info@ploegam.nl					
Krib-oeververlaging Pannerdenschkanaal		Documentnummer: PL341.TEK.00624			
Ontgrondingsvergunning		Bladnummer: 23 van 35			
Oever 2		Formaat: A3			
Dwarsprofiel 2.2		Schaal: 1:500			
Besteknr. / Contractnr. 31109415		Status: DEFINITIEF		Tekeningnummer: PL341-DO-TEK-TOT-3005-23	



**SITUATIE**  
 SCHAAL 1:5.000  
 0 50 100 150 200m



**Overzicht locaties**  
 SCHAAL 1:25.000

Alle maten in meters, tenzij anders aangegeven. Hoogtematen in meters t.o.v. NAP. Dimensies van materialen in millimeters. Coördinaten in RD-stelsel.

4.0	Tekst "leeflaag" vervangen door "roofgrond"	MBR	CWI	AOE	15-07-2020
0.1	Origineel	MBR			01-05-2020
Versie	Omschrijving	Getekend	Controle	Vrijgave	Datum



Ploegam BV Aannemingsmaatschappij in de grond-, weg- en waterbouw  
 Griekenweg 25 5342 PX Oss | Postbus 12 5386 ZG Geffen  
 +31 412 45 54 50 | www.ploegam.nl | info@ploegam.nl

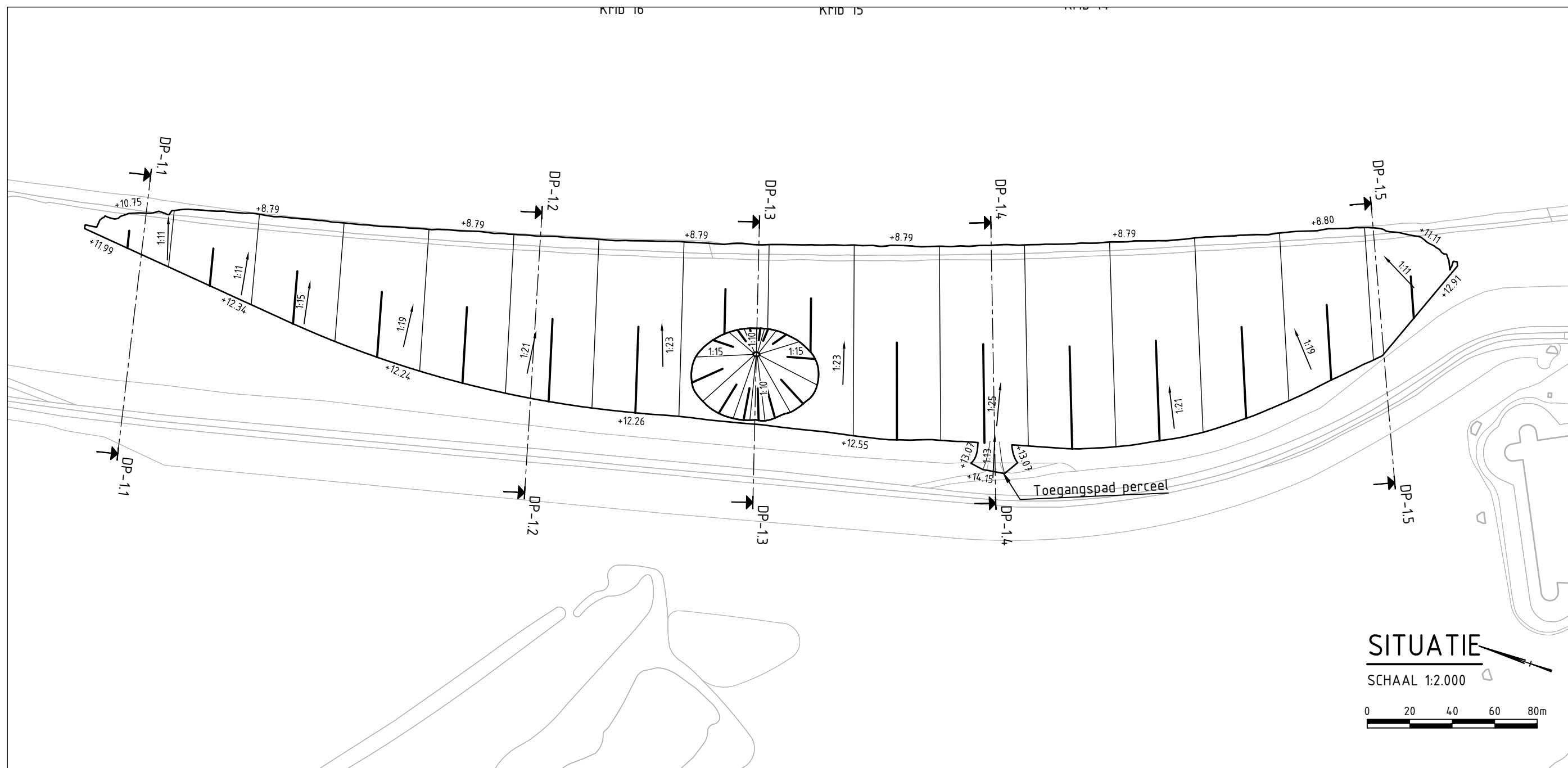
Opdrachtgever



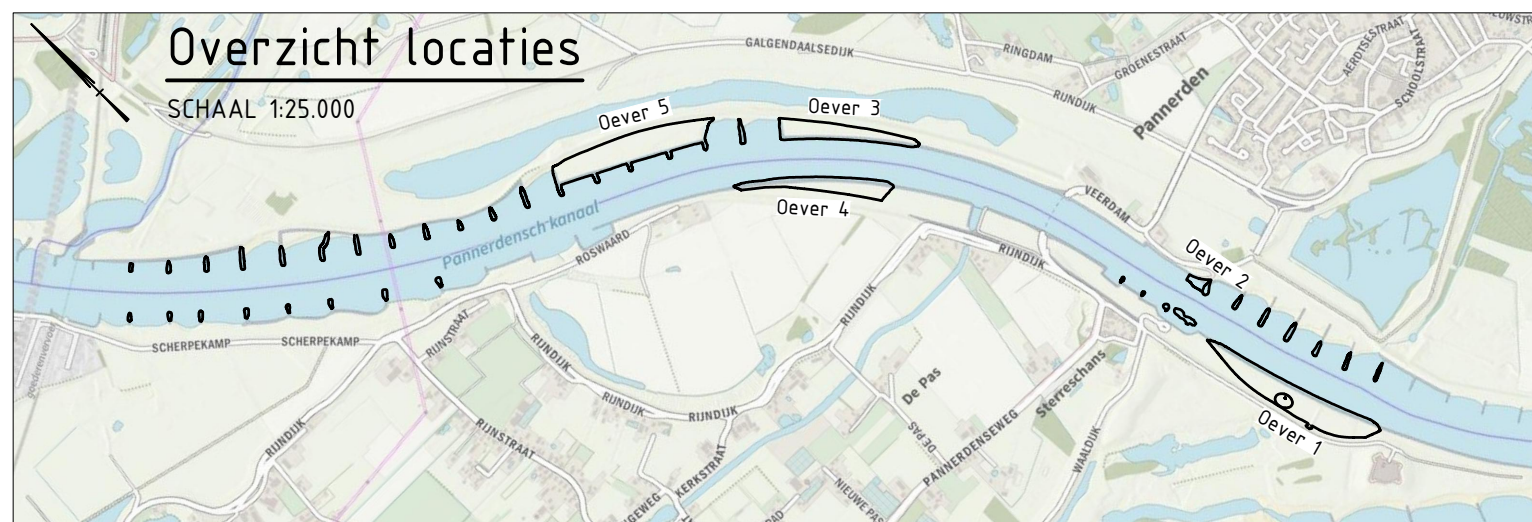
Rijkswaterstaat  
 Ministerie van Infrastructuur en Waterstaat

<b>Krib-oeververlaging Pannerdenschkanaal</b>	Documentnummer: PL341.TEK.00624
Ontgrondingsvergunning	Bladnummer: 24 van 35
Oever 1	Formaat: A3
Kadastrale situatie	Schaal: 1:5000
Besteknr. / Contractnr. 31109415	Status: DEFINITIEF
	Tekeningnummer: PL341-DO-TEK-TOT-3005-24





**SITUATIE**  
 SCHAAL 1:2.000  
 0 20 40 60 80m



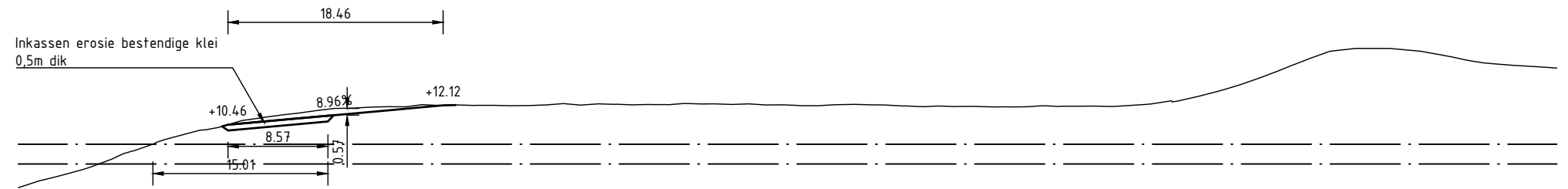
Alle maten in meters, tenzij anders aangegeven. Hoogtematen in meters t.o.v. NAP. Dimensies van materialen in millimeters. Coördinaten in RD-stelsel.

4.0	Tekst "leeflaag" vervangen door "roofgrond"	MBR	CWI	AOE	15-07-2020
0.1	Origineel	MBR			01-05-2020
Versie	Omschrijving	Getekend	Controle	Vrijgave	Datum

 Plogam BV Aannemingsmaatschappij in de grond-, weg- en waterbouw Griekenweg 25 5342 PX Oss   Postbus 12 5386 ZG Geffen +31 412 45 54 50   www.plogam.nl   info@plogam.nl	Opdrachtgever
	 Rijkswaterstaat Ministerie van Infrastructuur en Waterstaat

<b>Krib-oeververlaging Pannerdenschkanaal</b>		Documentnummer: PL341.TEK.00624
Ontgrondingsvergunning		Bladnummer: 25 van 35
Oever 1		Formaat: A3
Plantekening		Schaal: 1:2000
Besteknr. / Contractnr. 31109415	Status: DEFINITIEF	Tekeningnummer: PL341-DO-TEK-TOT-3005-25



Dwarsprofiel DP-1.1  
Schaal 1:500  
5.000m t.o.v. NAP



Ontwerp	Hoogte	10.461	11.288	11.711	11.937	12.115	12.131	12.145																																										
	Afstand	-2.000	0.000	15.988	25.213	29.936	32.458	34.451	34.998	35.501																																								
Hoogteverschil			0.000	-0.565	-0.294	-0.215	0.000	0.000	0.000																																									
Bestaand	Hoogte	5.063	5.697	6.570	7.391	8.246	9.185	9.979	10.689	11.074	11.468	11.850	11.963	11.988	12.108	12.114	12.089	12.151	12.152	12.208	12.190	12.279	12.248	12.237	12.160	12.084	12.192	12.152	12.015	12.010	11.987	11.997	12.022	12.059	12.098	12.240	12.610	12.869	13.453	14.184	14.979	16.123	16.967	17.000	16.750	16.250	15.750	15.584	15.419	15.316
	Afstand	-2.000	0.000	3.389	5.688	7.983	10.571	13.553	16.757	19.021	22.118	25.118	28.118	31.118	34.118	37.118	40.118	43.118	46.119	49.119	52.119	55.119	57.670	60.434	63.410	66.386	69.363	72.339	75.316	78.293	81.270	84.247	87.225	90.202	93.180	96.159	99.174	101.392	103.678	105.870	108.784	112.441	115.683	118.324	121.097	123.801	125.850	128.411	130.000	

Alle maten in meters, tenzij anders aangegeven. Hoogtematen in meters t.o.v. NAP. Dimensies van materialen in millimeters. Coördinaten in RD-stelsel.

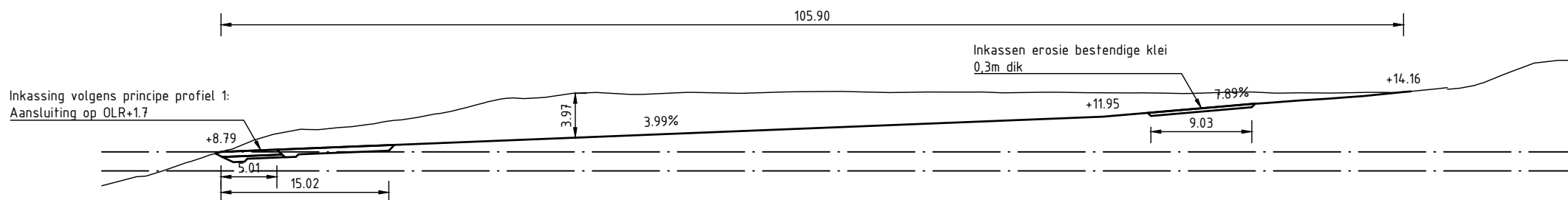
4.0	Tekst "leeflaag" vervangen door "roofgrond"	MBR	CWI	AOE	15-07-2020
0.1	Origineel	MBR			01-05-2020
Versie	Omschrijving	Getekend	Controle	Vrijgave	Datum

		<b>Opdrachtgever</b>  Rijkswaterstaat Ministerie van Infrastructuur en Waterstaat	
Ploegam BV Aannemingsmaatschappij in de grond-, weg- en waterbouw Griekenweg 25 5342 PX Oss   Postbus 12 5386 ZG Geffen +31 412 45 54 50   www.ploegam.nl   info@ploegam.nl		Documentnummer: PL341.TEK.00624	
Krib-oeververlaging Pannerdenschkanaal		Bladnummer: 26 van 35	
Ontgrondingsvergunning		Formaat: A3	
Oever 1		Schaal: 1:500	
Dwarsprofiel 1.1		Tekeningnummer: PL341-DO-TEK-TOT-3005-26	
Besteknr. / Contractnr. 31109415		Status: DEFINITIEF	







Dwarsprofiel DP-1.4  
Schaal 1:500  
5.000m t.o.v. NAP



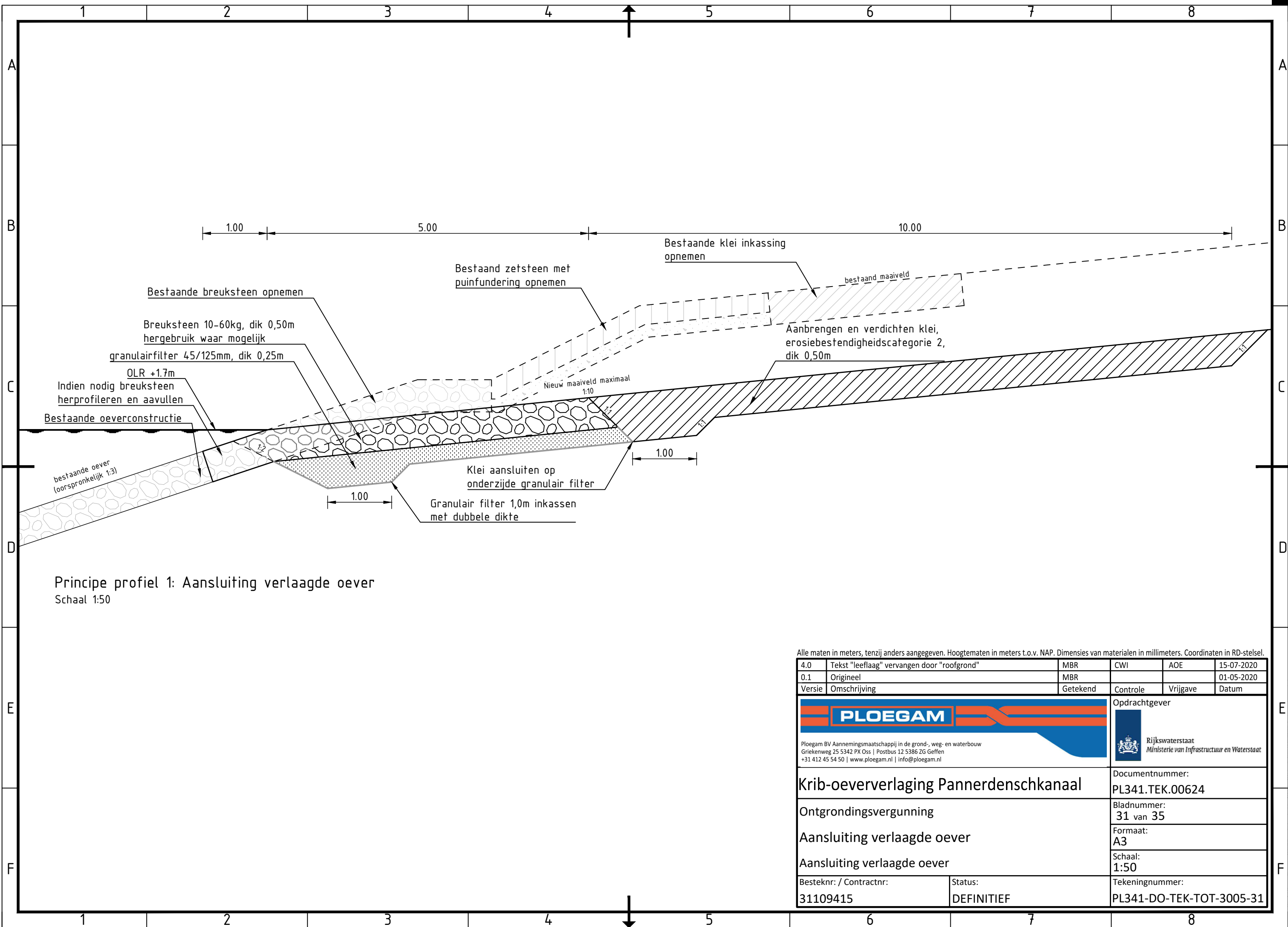
Ontwerp	Hoogte																																														
	Afstand																																														
Hoogteverschil																																															
Bestaand	Hoogte	5.756	6.278	7.093	7.798	8.521	9.281	10.372	10.829	10.932	11.255	11.620	11.893	12.397	13.084	13.597	13.678	14.048	14.118	13.943	14.118	14.041	14.161	14.214	14.106	14.166	14.154	14.087	14.143	14.096	14.081	14.054	14.030	14.142	14.158	14.057	14.088	14.071	14.132	14.101	14.312	14.508	14.683	15.488	16.750	16.998	17.000
	Afstand	-2.000	0.000	3.459	5.468	7.665	10.254	13.385	15.833	18.833	21.833	24.177	26.343	29.098	31.822	34.293	37.679	40.185	42.312	45.423	50.138	55.037	59.026	64.229	68.578	71.936	74.992	78.700	82.409	86.118	90.142	93.314	95.632	98.905	101.040	103.203	105.240	108.034	111.302	114.046	116.168	118.506	120.584	122.950	126.280	128.455	130.000

Alle maten in meters, tenzij anders aangegeven. Hoogtematen in meters t.o.v. NAP. Dimensies van materialen in millimeters. Coördinaten in RD-stelsel.

4.0	Tekst "leeflaag" vervangen door "roofgrond"	MBR	CWI	AOE	15-07-2020
0.1	Origineel	MBR			01-05-2020
Versie	Omschrijving	Getekend	Controle	Vrijgave	Datum

		<b>Opdrachtgever</b>  Rijkswaterstaat Ministerie van Infrastructuur en Waterstaat	
Ploegam BV Aannemingsmaatschappij in de grond-, weg- en waterbouw Griekenweg 25 5342 PX Oss   Postbus 12 5386 ZG Geffen +31 412 45 54 50   www.ploegam.nl   info@ploegam.nl		Documentnummer: <b>PL341.TEK.00624</b>	
<b>Krib-oeververlaging Pannerdenschkanaal</b>		Bladnummer: <b>29 van 35</b>	
Ontgrondingsvergunning <b>Oever 1</b>		Formaat: <b>A3</b>	
Dwarsprofiel 1.4		Schaal: <b>1:500</b>	
Besteknr. / Contractnr. <b>31109415</b>		Status: <b>DEFINITIEF</b>	
		Tekeningnummer: <b>PL341-DO-TEK-TOT-3005-29</b>	





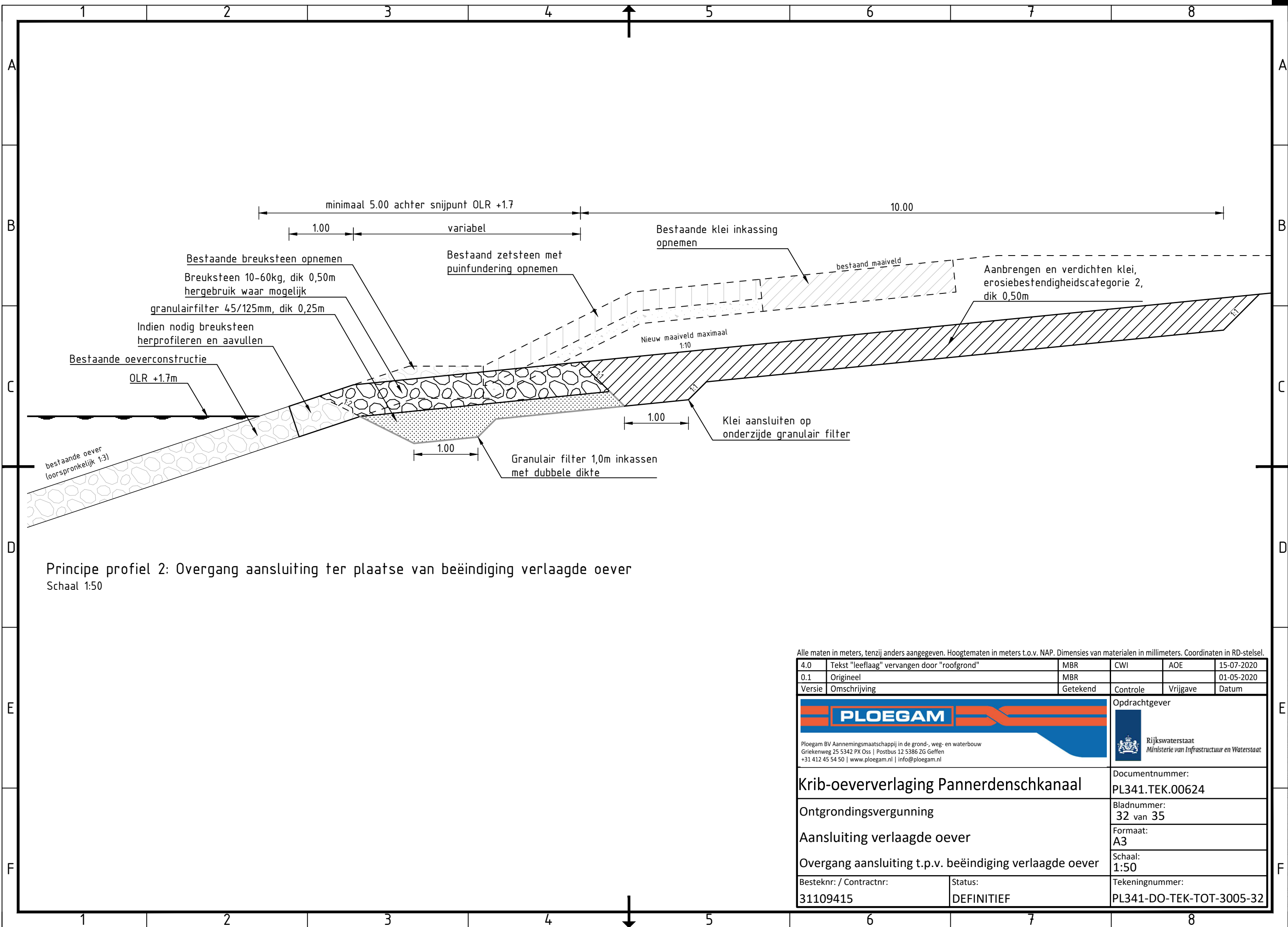


Principe profiel 1: Aansluiting verlaagde oever  
Schaal 1:50

Alle maten in meters, tenzij anders aangegeven. Hoogtematen in meters t.o.v. NAP. Dimensies van materialen in millimeters. Coördinaten in RD-stelsel.

4.0	Tekst "leeflaag" vervangen door "roofgrond"	MBR	CWI	AOE	15-07-2020
0.1	Origineel	MBR			01-05-2020
Versie	Omschrijving	Getekend	Controle	Vrijgave	Datum



		Opdrachtgever
Ploegam BV Aannemingsmaatschappij in de grond-, weg- en waterbouw Griekenweg 25 5342 PX Oss   Postbus 12 5386 ZG Geffen +31 412 45 54 50   www.ploegam.nl   info@ploegam.nl		 Rijkswaterstaat Ministerie van Infrastructuur en Waterstaat
Krib-oeververlaging Pannerdenschkanaal		Documentnummer: PL341.TEK.00624
Ontgrondingsvergunning		Bladnummer: 31 van 35
Aansluiting verlaagde oever		Formaat: A3
Aansluiting verlaagde oever		Schaal: 1:50
Besteknr. / Contractnr.:	Status:	Tekeningnummer:
31109415	DEFINITIEF	PL341-DO-TEK-TOT-3005-31



Principe profiel 2: Overgang aansluiting ter plaatse van beëindiging verlaagde oever  
Schaal 1:50

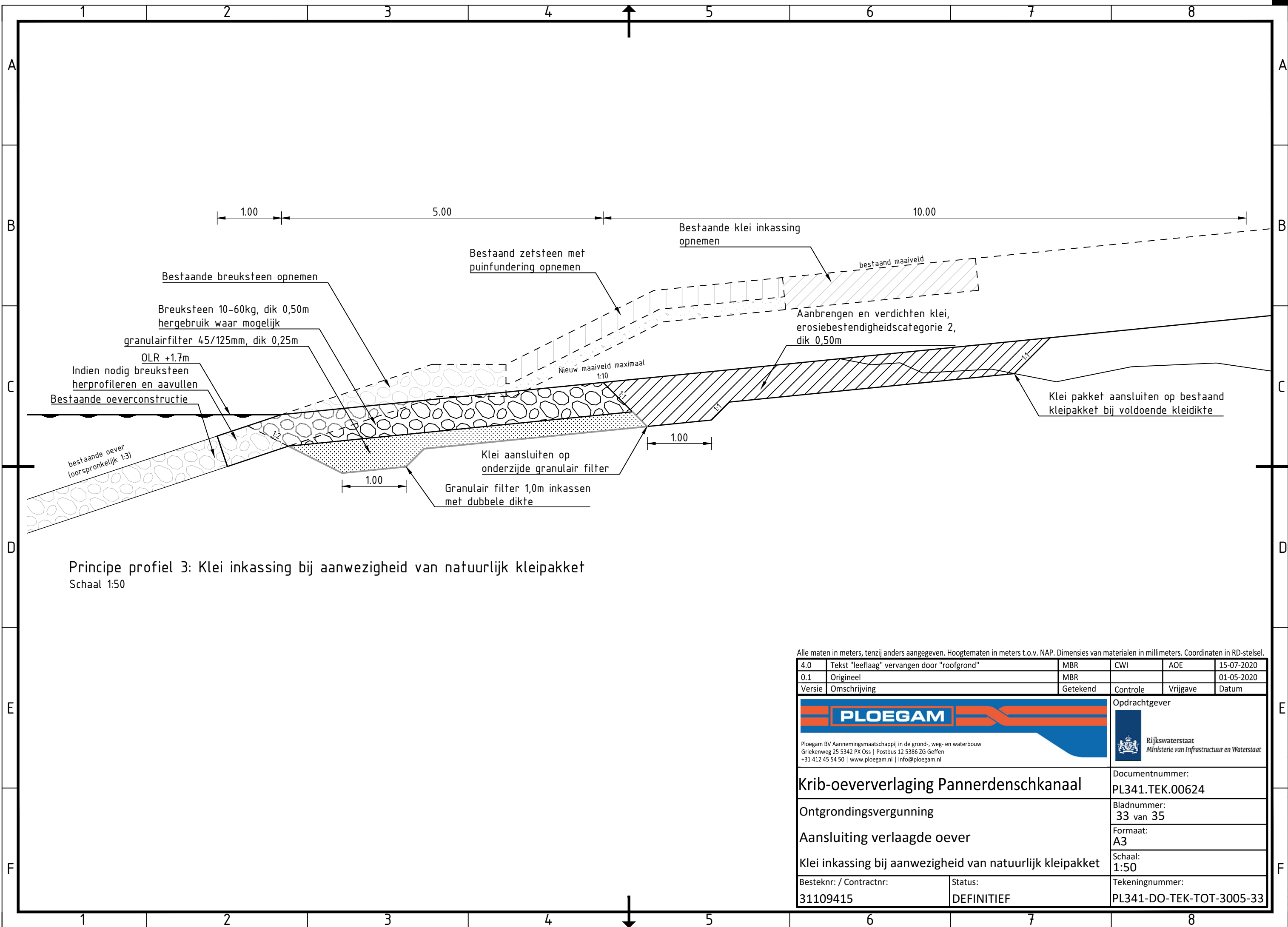
Alle maten in meters, tenzij anders aangegeven. Hoogtematen in meters t.o.v. NAP. Dimensies van materialen in millimeters. Coördinaten in RD-stelsel.

4.0	Tekst "leeflaag" vervangen door "roofgrond"	MBR	CWI	AOE	15-07-2020
0.1	Origineel	MBR			01-05-2020
Versie	Omschrijving	Getekend	Controle	Vrijgave	Datum

 Ploegam BV Aannemingsmaatschappij in de grond-, weg- en waterbouw Griekenweg 25 5342 PX Oss   Postbus 12 5386 ZG Geffen +31 412 45 54 50   www.ploegam.nl   info@ploegam.nl	Opdrachtgever
	 Rijkswaterstaat Ministerie van Infrastructuur en Waterstaat



Krib-oeververlaging Pannerdenschkanaal	Documentnummer: PL341.TEK.00624
Ontgrondingsvergunning	Bladnummer: 32 van 35
Aansluiting verlaagde oever	Formaat: A3
Overgang aansluiting t.p.v. beëindiging verlaagde oever	Schaal: 1:50
Besteknr. / Contractnr: 31109415	Status: DEFINITIEF
	Tekeningnummer: PL341-DO-TEK-TOT-3005-32

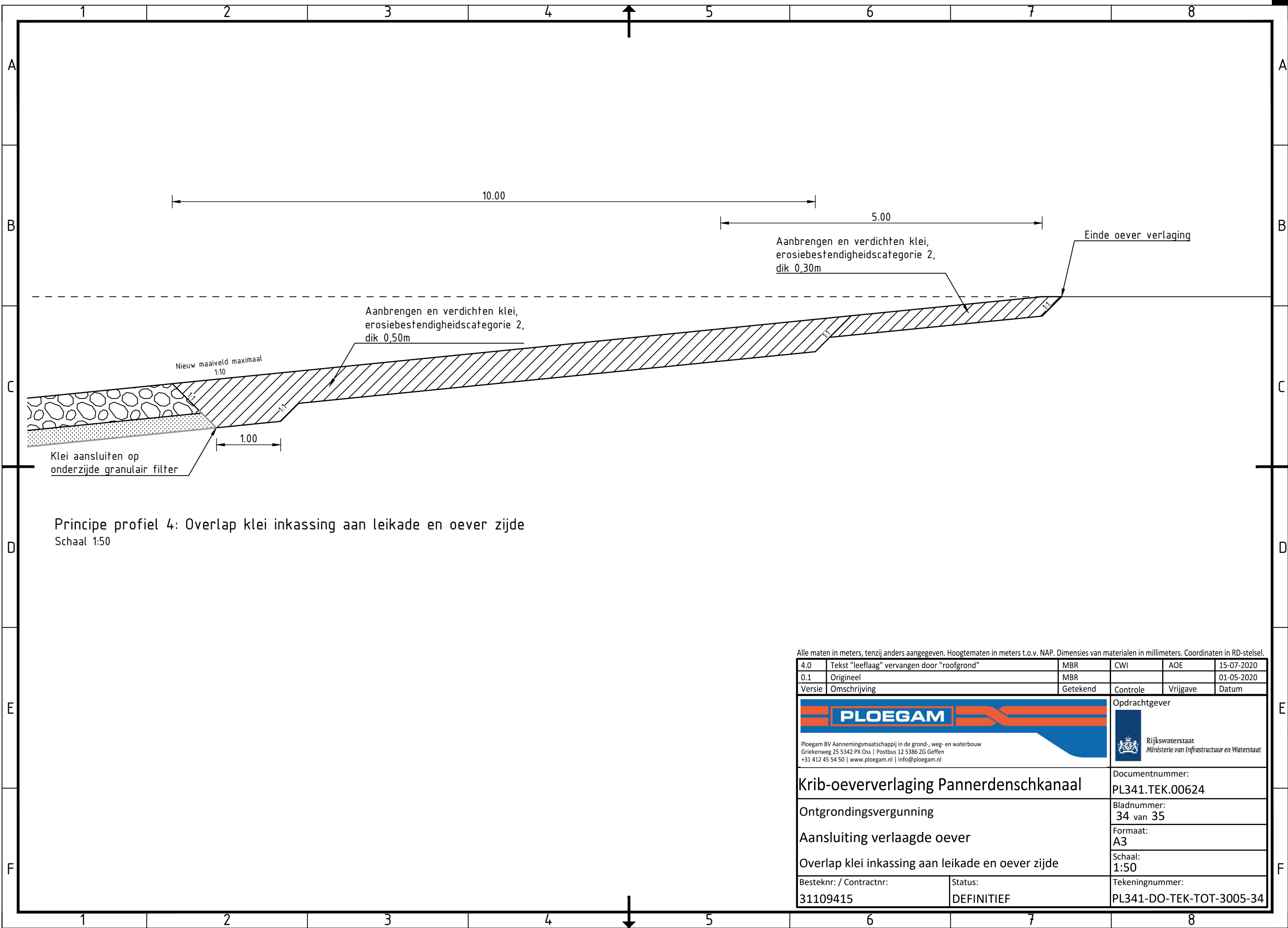




Principe profiel 3: Klei inkassing bij aanwezigheid van natuurlijk kleipakket  
 Schaal 1:50

Alle maten in meters, tenzij anders aangegeven. Hoogtematen in meters t.o.v. NAP. Dimensies van materialen in millimeters. Coördinaten in RD-stelsel.

4.0	Tekst "leeflaag" vervangen door "roofgrond"	MBR	CWI	AOE	15-07-2020
0.1	Origineel	MBR			01-05-2020
Versie	Omschrijving	Getekend	Controle	Vrijgave	Datum
			<b>Opdrachtgever</b>  Rijkswaterstaat Ministerie van Infrastructuur en Waterstaat		
Ploegam BV Aannemingsmaatschappij in de grond-, weg- en waterbouw Griekenweg 25 5342 PX Oss   Postbus 12 5386 ZG Geffen +31 412 45 54 50   www.ploegam.nl   info@ploegam.nl			Documentnummer: <b>PL341.TEK.00624</b>		
<b>Krib-oeververlaging Pannerdenschkanaal</b>			Bladnummer: <b>33 van 35</b>		
<b>Ontgrondingsvergunning</b>			Formaat: <b>A3</b>		
<b>Aansluiting verlaagde oever</b>			Schaal: <b>1:50</b>		
<b>Klei inkassing bij aanwezigheid van natuurlijk kleipakket</b>			Tekeningnummer: <b>PL341-DO-TEK-TOT-3005-33</b>		
Besteknr. / Contractnr.: <b>31109415</b>		Status: <b>DEFINITIEF</b>			



Principe profiel 4: Overlap klei inkassing aan leikade en oever zijde  
Schaal 1:50

Alle maten in meters, tenzij anders aangegeven. Hoogtematen in meters t.o.v. NAP. Dimensies van materialen in millimeters. Coördinaten in RD-stelsel.

4.0	Tekst "leeflaag" vervangen door "roofgrond"	MBR	CWI	AOE	15-07-2020
0.1	Origineel	MBR			01-05-2020
Versie	Omschrijving	Getekend	Controle	Vrijgave	Datum

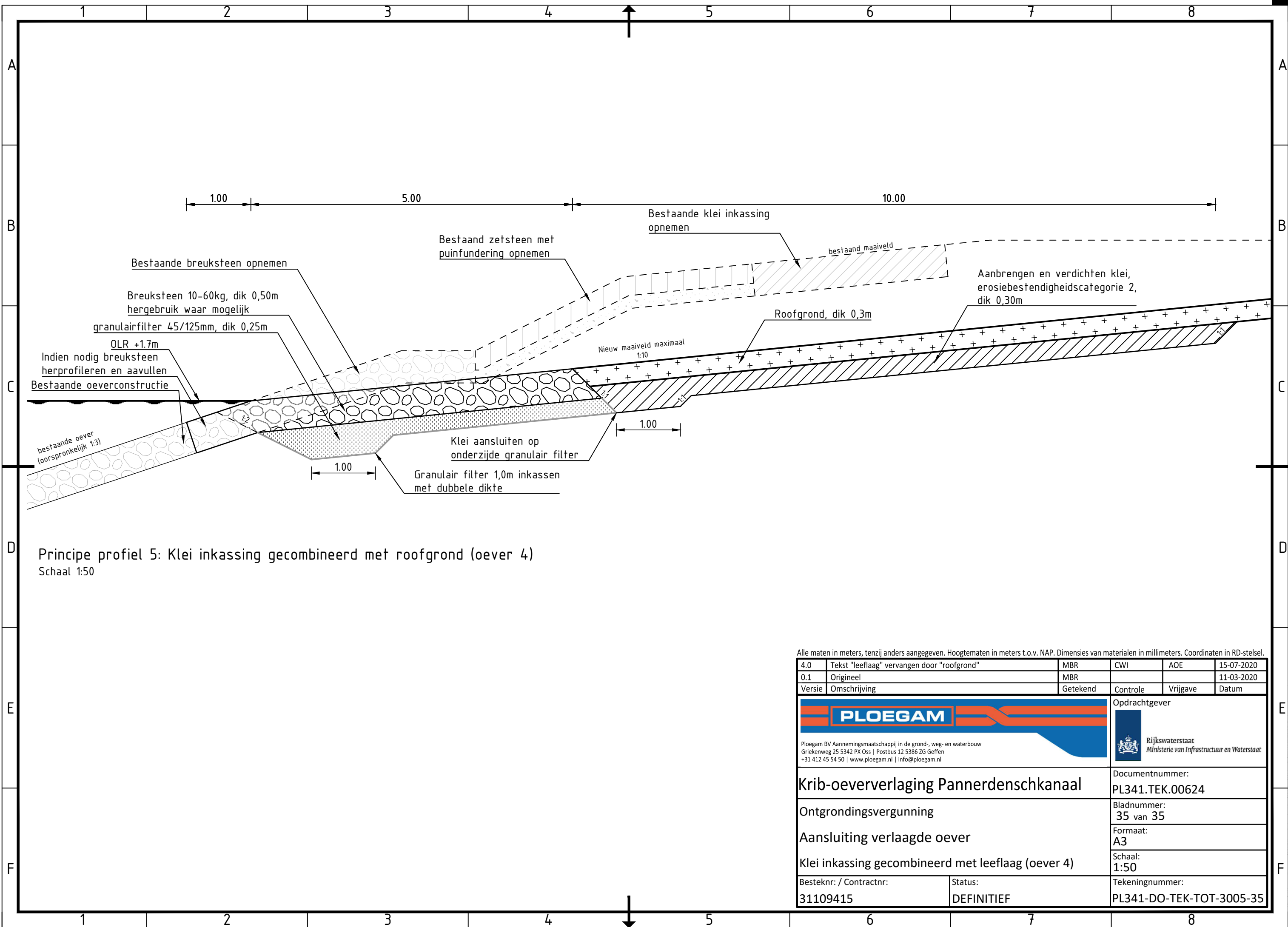
**PLOEGAM**

Ploegam BV Aannemingsmaatschappij in de grond-, weg- en waterbouw  
Griekenweg 25 5342 PX Oss | Postbus 12 5386 ZG Geffen  
+31 412 45 54 50 | www.ploegam.nl | info@ploegam.nl

Opdrachtgever

Rijkswaterstaat  
Ministerie van Infrastructuur en Waterstaat



<b>Krib-oeververlaging Pannerdenschkanaal</b>		Documentnummer: PL341.TEK.00624
Ontgrondingsvergunning		Bladnummer: 34 van 35
Aansluiting verlaagde oever		Formaat: A3
Overlap klei inkassing aan leikade en oever zijde		Schaal: 1:50
Besteknr. / Contractnr.:	Status:	Tekeningnummer:
31109415	DEFINITIEF	PL341-DO-TEK-TOT-3005-34



Principe profiel 5: Klei inkassing gecombineerd met roofgrond (oever 4)  
Schaal 1:50

Alle maten in meters, tenzij anders aangegeven. Hoogtematen in meters t.o.v. NAP. Dimensies van materialen in millimeters. Coördinaten in RD-stelsel.

4.0	Tekst "leeflaag" vervangen door "roofgrond"	MBR	CWI	AOE	15-07-2020
0.1	Origineel	MBR			11-03-2020
Versie	Omschrijving	Getekend	Controle	Vrijgave	Datum

		<b>Opdrachtgever</b>  Rijkswaterstaat Ministerie van Infrastructuur en Waterstaat	
Ploegam BV Aannemingsmaatschappij in de grond-, weg- en waterbouw Griekenweg 25 5342 PX Oss   Postbus 12 5386 ZG Geffen +31 412 45 54 50   www.ploegam.nl   info@ploegam.nl		Documentnummer: <b>PL341.TEK.00624</b>	
<b>Krib-oeververlaging Pannerdenschkanaal</b>		Bladnummer: 35 van 35	
Ontgrondingsvergunning Aansluiting verlaagde oever Klei inkassing gecombineerd met leeflaag (oever 4)		Formaat: A3	
Besteknr. / Contractnr.: <b>31109415</b>		Status: <b>DEFINITIEF</b>	
		Tekeningnummer: <b>PL341-DO-TEK-TOT-3005-35</b>	